L'AFRIQUE EN CHIFFRES
1996

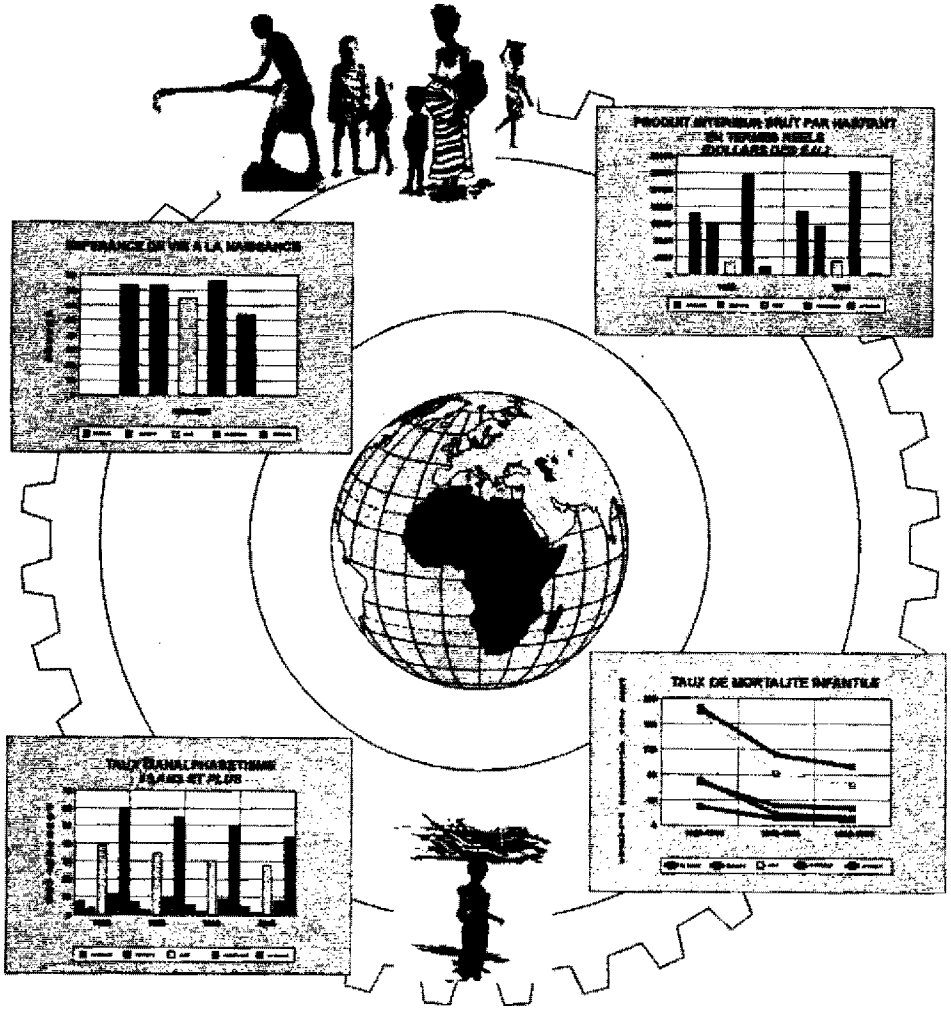

NATIONS UNIES
COMMISSION ECONOMIQUE
POUR L'AFRIQUE

AFRIQUE

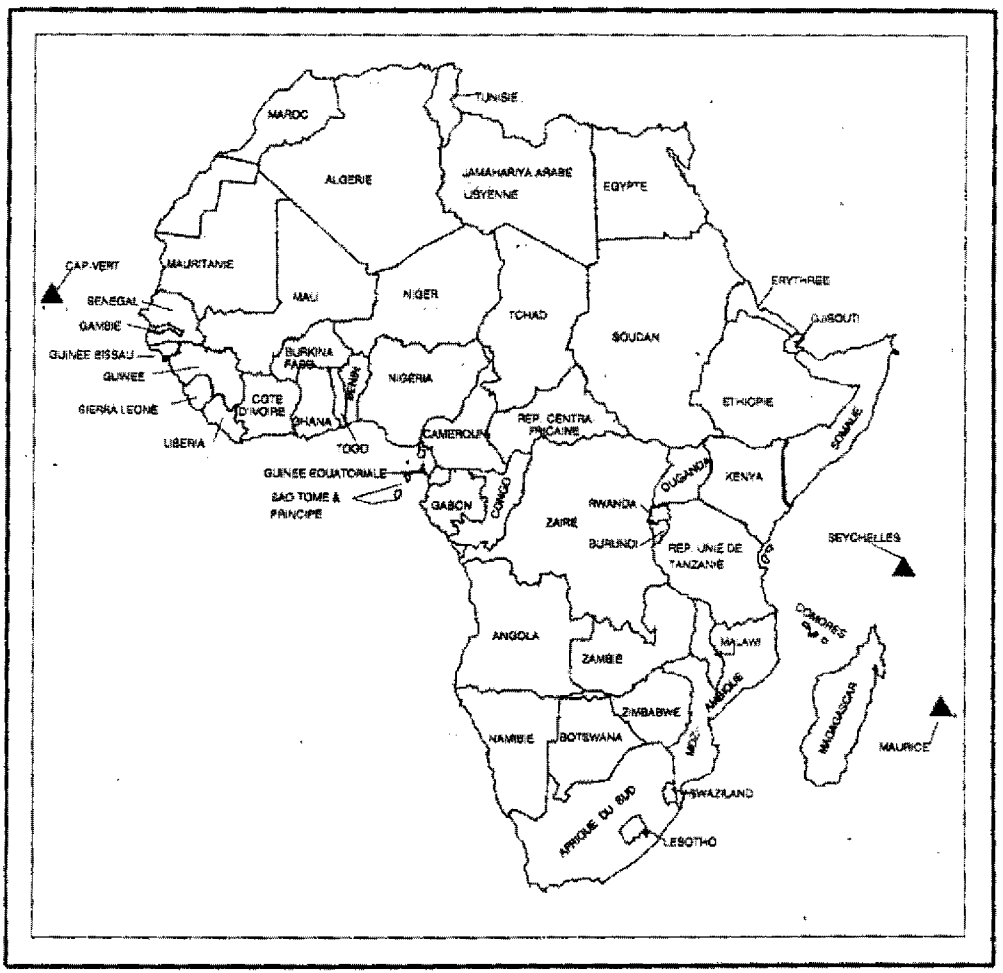
MAROC
TUNISIE
ALGERIE
JAMAHARIYA ARABE LIBYENNE
EGYPTE
CAP-VERT
MAURITANIE
SENEGAL
GAMBIE
MALI
NIGER
TCHAD
SOUDAN
ERYTHREE
DJIBOUTI
GUINEE BISSAU
GUINEE
BURKINA FASO
BENIN
NIGERIA
SIERRA LEONE
COTE D'IVOIRE
GHANA
TOGO
LIBERIA
CAMEROUN
REP. CENTRA AFRICAINE
ETHIOPIE
SOMALIE
GUINEE EQUATORIALE
SAO TOME & PRINCIPE
GABON
CONGO
ZAIRE
RWANDA
OUGANDA
KENYA
BURUNDI
REP. UNIE DE TANZANIE
SEYCHELLES
COMORES
ANGOLA
ZAMBIE
MALAWI
MOZAMBIQUE
ZIMBABWE
NAMIBIE
BOTSWANA
MADAGASCAR
MAURICE
SWAZILAND
AFRIQUE DU SUD
LESOTHO

Nations Unies
Commission économique
pour l'Afrique

L'AFRIQUE EN CHIFFRES
1996

TABLE DES MATIERES

Introduction	i
Composition de la région de la CEA	ii
Conventions et abréviations	iii
Première partie: Le Monde et l'Afrique	1
Superficie et population	3
Education	9
Comptes nationaux	13
Agriculture	15
Energie	17
Commerce extérieur	21
Deuxième partie: Données par pays	29
Notes relatives à la 2ème partie	30
Afrique du Sud	31
Algérie	32
Angola	33
Bénin	34
Botswana	35
Burkina Faso	36
Burundi	37
Cameroun	38
Cap vert	39
Comores	40
Congo	41
Côte d'Ivoire	42
Djibouti	43
Egypte	44
Erythrée	45
Ethiopie	46
Gabon	47
Gambie	48
Ghana	49
Guinée	50
Guinée Bissau	51
Guinée Equatoriale	52
Jamarihiya Arabe Libyenne	53
Kenya	54
Lesotho	55
Libéria	56
Madagascar	57
Malawi	58
Mali	59
Maroc	60
Maurice	61
Mauritanie	62
Mozambique	63
Namibie	64
Niger	65
Nigéria	66
Ouganda	67
République Centrafricaine	68
Rwanda	69
Sao Tomé et Principe	70
Sénégal	71
Seychelles	72
Sierra Leone	73
Somalie	74
Soudan	75
Swaziland	76
Tanzanie, Rép.Un.de	77
Tchad	78
Togo	79
Tunisie	80
Zaïre	81
Zambie	82
Zimbabwe	83

INTRODUCTION

Cette publication est le troisième numéro de la série annuelle sur les statistiques africaines publiée par la Commission Economique des Nations unies pour l'Afrique (CEA) sous le titre l'Afrique en Chiffres. Elle a pour objet de diffuser, sous la forme compacte d'un livre de poche, des informations sur des faits importants en Afrique en relation avec le monde et sur chaque pays africain pris individuellement.

Les données présentées dans cette publication ont été extraites de la Base de données statistiques régionale de la CEA (ECA-RSDB), qui est constitutée de fichiers d'informations statistiques compilées régulièrement par la Division de la statistique de la CEA. La publication comprend deux parties. La première partie contient des statistiques démographiques, sociales et économiques récentes sur l'Afrique en comparaison avec le monde, avec des graphiques montrant les tendances observées sur une période de 15 ans ou plus. La deuxième partie présente pour chaque pays africain des données statistiques de base importantes que l'on consulte couramment.

La Division de la statistique de la CEA espère que cette publication sera utile à de nombreux utilisateurs des statistiques de base africaines. Les lecteurs qui souhaiteraient obtenir des données supplémentaires et peut-être plus détaillées, peuvent consulter les publications suivantes de la CEA:

- Indicateurs socio-économiques africains;
- Annuaire statistique pour l'Afrique.

Toute demande de renseignements concernant les publications statistiques de la CEA, devrait être adressée au:

Directeur de la Division de la statistique
Commission économique pour l'Afrique
B.P. 3001
Addis-Abeba, Ethiopie
Tel: (251-1) 517200
Télex: 21029 ECA ET
Télécopie: (251-1) 51-05-12 ou (251-1) 51-44-16

COMPOSITION DE LA REGION DE LA CEA

TOTAL AFRIQUE
(53 Etats Membres de la CEA)

AFRIQUE DU NORD

Algérie
Egypte
Jamahiriya Arabe libyenne
Maroc
Soudan
Tunisie

AFRIQUE CENTRALE

Burundi
Cameroun
Congo
Gabon
Guinée Equatoriale
République Centrafricaine
Rwanda
Tchad
Sao Tome & Principe
Zaïre

AFRIQUE DE L'OUEST

Benin
Burkina Faso
Cap Vert
Côte d'Ivoire
Gambie
Ghana
Guinée
Guinée Bissau
Libéria
Mali
Mauritanie
Niger
Nigéria
Sénégal
Sierra Leone
Togo

AFRIQUE DE L'EST ET AUSTRALE

Afrique du Sud
Angola
Botswana
Comores
Djibouti
Erythrée
Ethiopie
Kenya
Lesotho
Madagascar
Malawi
Maurice
Mozambique
Namibie
Ouganda
Seychelles
Somalie
Swaziland
Tanzanie, Rép. Un. de
Zambie
Zimbabwe

CONVENTIONS ET ABREVIATIONS

=	Non disponible
=	Résultats nuls ou négligeables ou sans objet.
=	Kilomètre carré
=	Millier
=	Nombre
=	Million
=	Milliard
=	Kilogramme
=	Tonne
=	Kilomètre
=	Mètre
=	Mètre carré
=	Tonne nette
=	Tonne métrique
=	Kilowatt-heures
=	Hectolitre

PREMIERE PARTIE: LE MONDE ET L'AFRIQUE

SUPERFICIE ET POPULATION

SUPERFICIE ET INDICATEURS DEMOGRAPHIQUES (1995)

Superficie	000 Km²	**Espérance de vie à la naissance (féminin)**	Années
Monde	136212	Monde	67.3
Afrique	30037	Afrique	55.3
% Afrique	22.1		
Population	M.	**Taux brut de natalité 1985-95**	Pour 1000
Monde	5716.4	Monde	26.0
Afrique	728.1	Afrique	42.7
% Afrique	12.7		
		Taux brut de mortalité 1980-95	Pour 1000
Densité de la population	Par Km²	Monde	9.5
Monde	42.0	Afrique	14.2
Afrique	24.2		
		Taux de mortalité infantile	Pour 1000 naissances vivantes
Espérance de vie à la naissance (les deux sexes)	Années	Monde	67.0
Monde	65.2	Afrique	97.0
Afrique	53.7		
		Indice synthétique de fécondité	Par femme
Espérance de vie à la naissance (masculin)	Années	Monde	3.2
Monde	63.2	Afrique	5.9
Afrique	52.2		

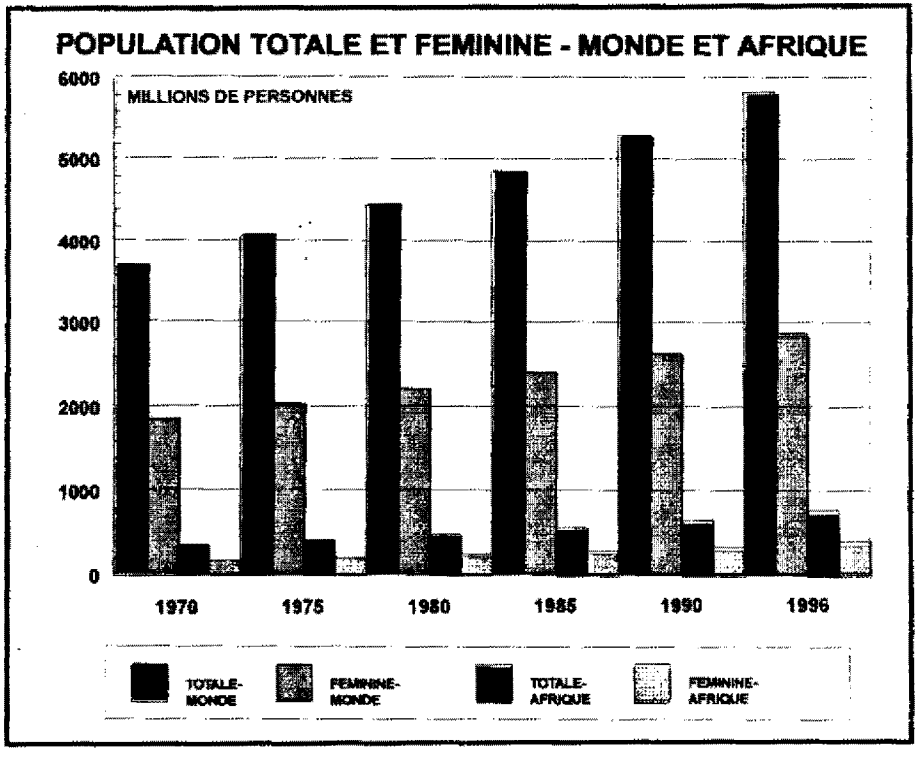

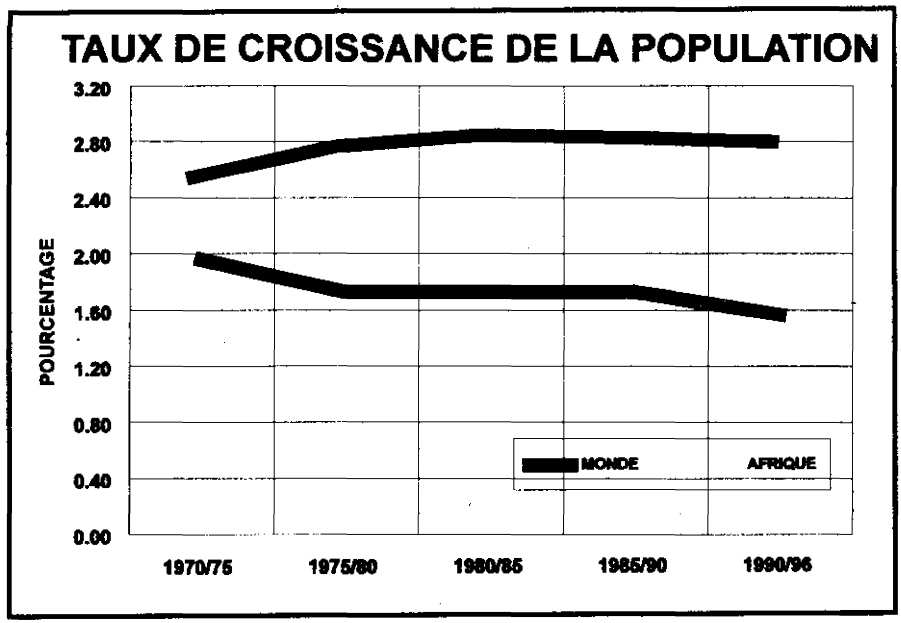
TAUX DE CROISSANCE DE LA POPULATION
POURCENTAGE
3.20
2.80
2.40
2.00
1.60
1.20
0.80
0.40
0.00
MONDE
AFRIQUE
1970/75
1975/80
1980/85
1985/90
1990/96

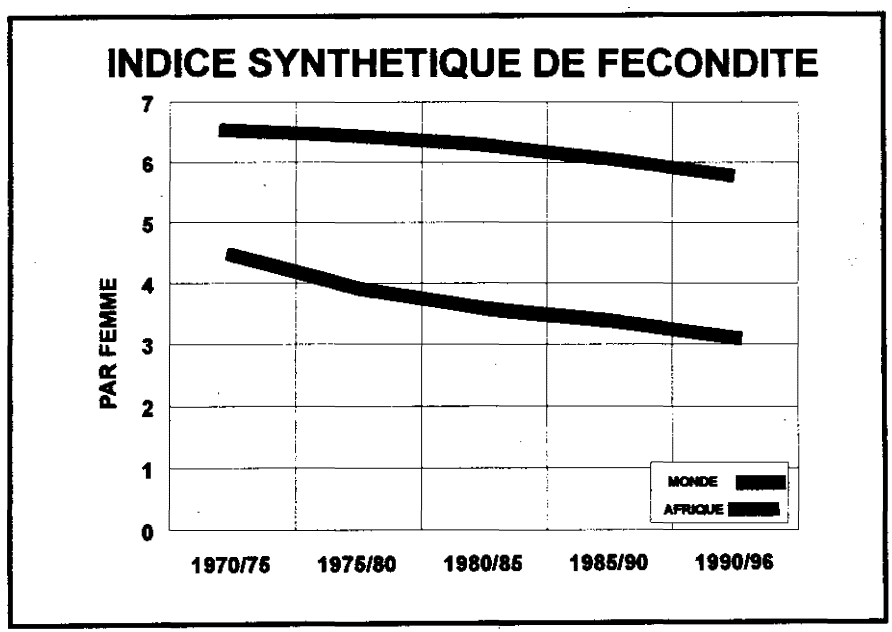
INDICE SYNTHETIQUE DE FECONDITE
PAR FEMME
7
6
5
4
3
2
1
0
MONDE
AFRIQUE
1970/75
1975/80
1980/85
1985/90
1990/96

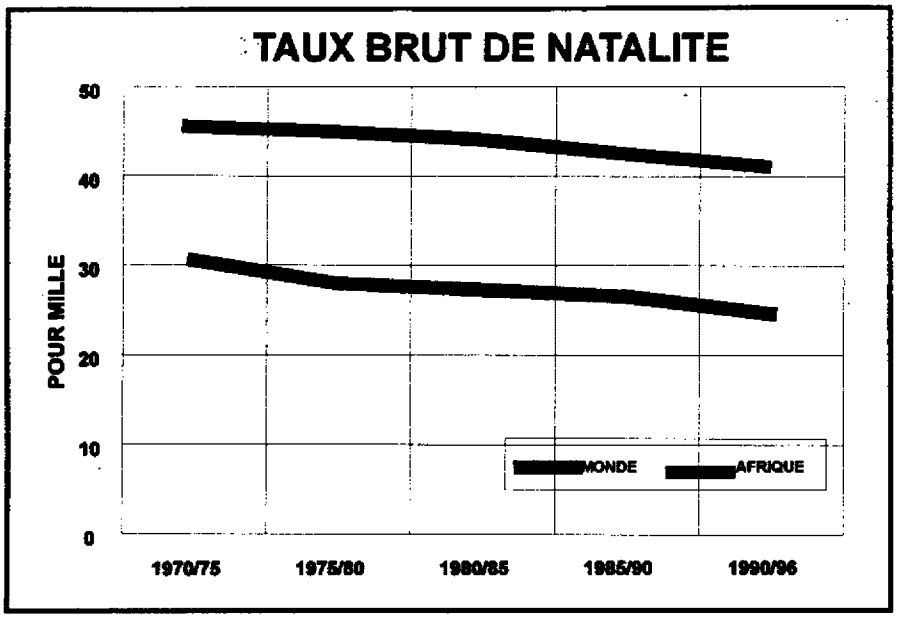
TAUX BRUT DE NATALITE
POUR MILLE
50
40
30
20
10
0
1970/75
1975/80
1980/85
1985/90
1990/96
MONDE
AFRIQUE

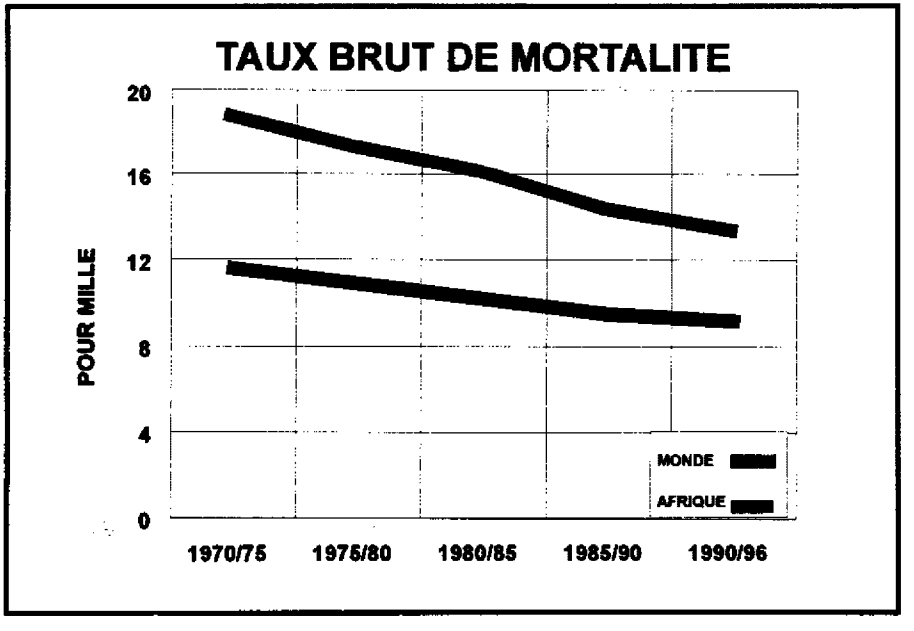
TAUX BRUT DE MORTALITE
POUR MILLE
20
16
12
8
4
0
1970/75
1975/80
1980/85
1985/90
1990/96
MONDE
AFRIQUE

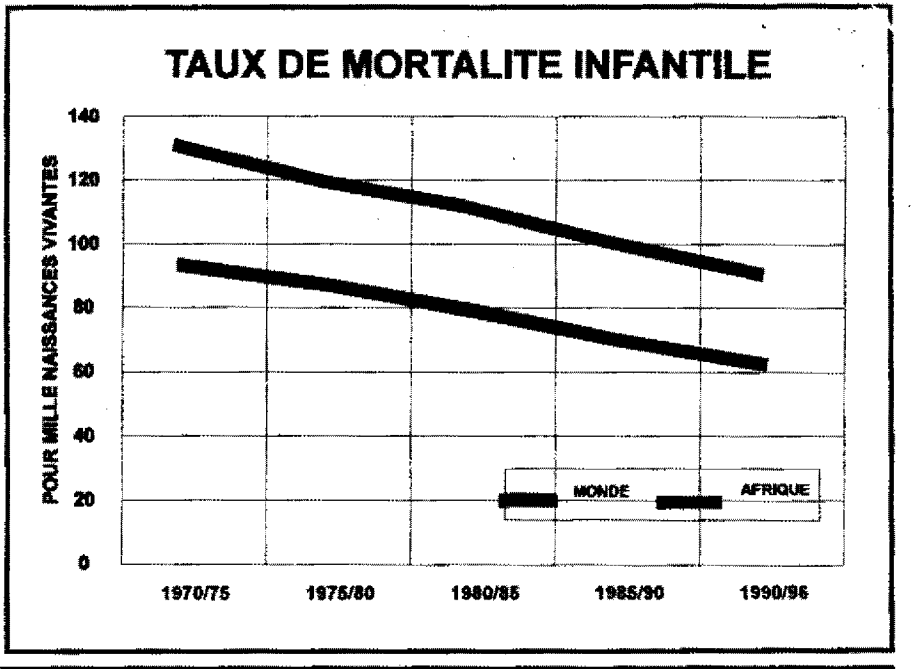
TAUX DE MORTALITE INFANTILE
POUR MILLE NAISSANCES VIVANTES
140
120
100
80
60
40
20
0
1970/75
1975/80
1980/85
1985/90
1990/96
MONDE
AFRIQUE

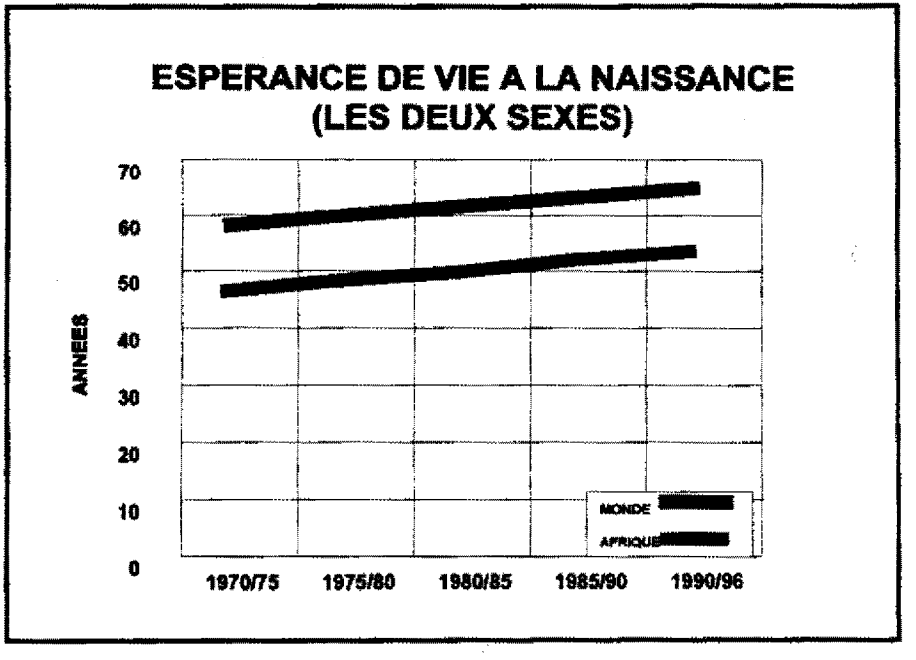
ESPERANCE DE VIE A LA NAISSANCE
(LES DEUX SEXES)
ANNEES
70
60
50
40
30
20
10
0
1970/75
1975/80
1980/85
1985/90
1990/96
MONDE
AFRIQUE

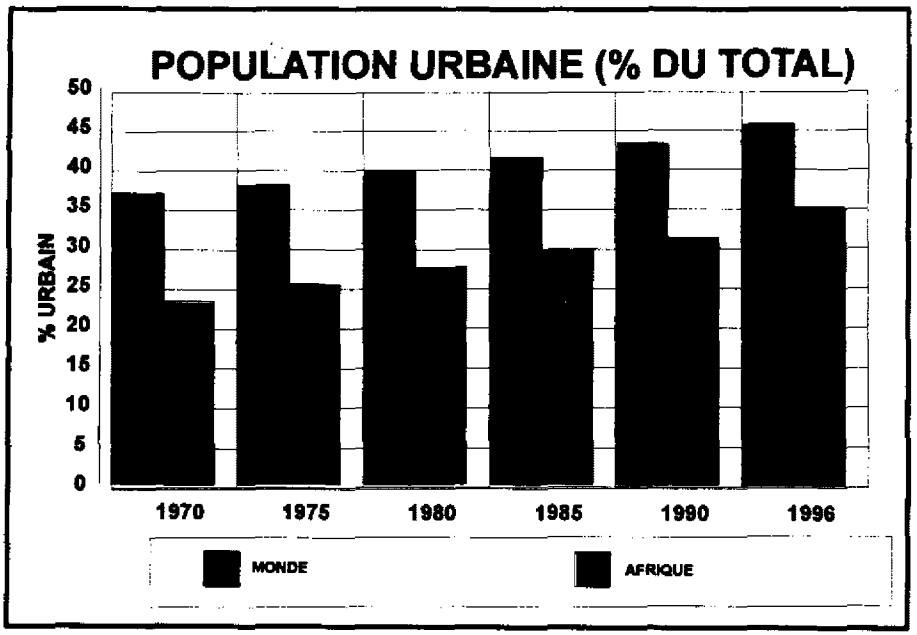
POPULATION URBAINE (% DU TOTAL)
% URBAIN
50
45
40
35
30
25
20
15
10
5
0
1970
1975
1980
1985
1990
1996
MONDE
AFRIQUE

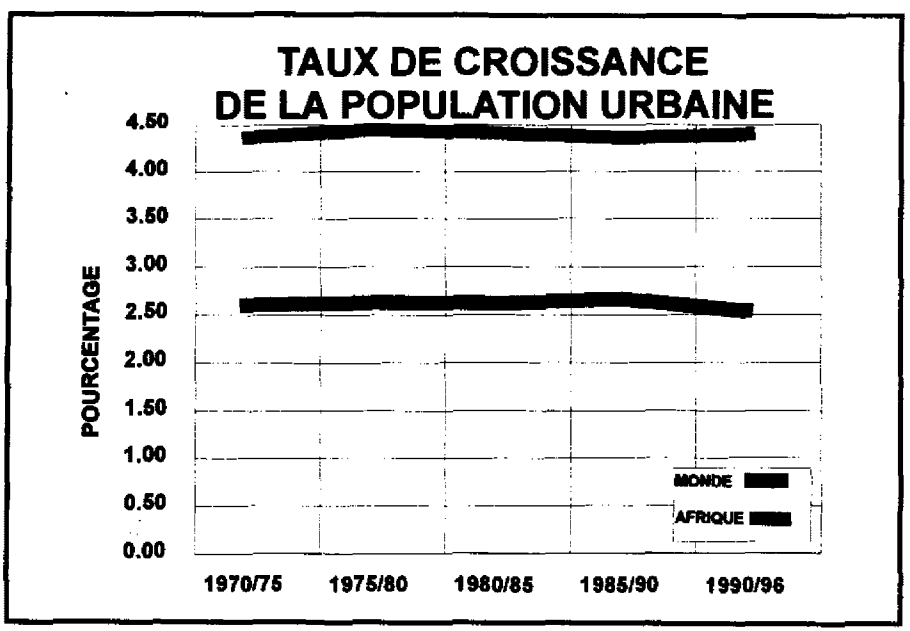
TAUX DE CROISSANCE
DE LA POPULATION URBAINE
POURCENTAGE
4.50
4.00
3.50
3.00
2.50
2.00
1.50
1.00
0.50
0.00
1970/75
1975/80
1980/85
1985/90
1990/96
MONDE
AFRIQUE

EDUCATION

TAUX BRUTS D'INSCRIPTION SELON LE NIVEAU D'ENSEIGNEMENT (%)
(Année scolaire 1993/94)

Ensemble		Second degré	
Monde: Total	59.2	Monde: Total	54.6
Masculin	62.8	Masculin	58.7
Féminin	55.5	Féminin	50.3
Afrique: Total	44.5	Afrique: Total	30.9
Masculin	49.0	Masculin	34.4
Féminin	40.4	Féminin	27.3

Premier degré		Troisième degré	
Monde: Total	99.0	Monde: Total	15.5
Masculin	104.0	Masculin	16.6
Féminin	93.8	Féminin	14.4
Afrique: Total	76.7	Afrique: Total	5.5
Masculin	83.4	Masculin	7.1
Féminin	69.8	Féminin	3.8

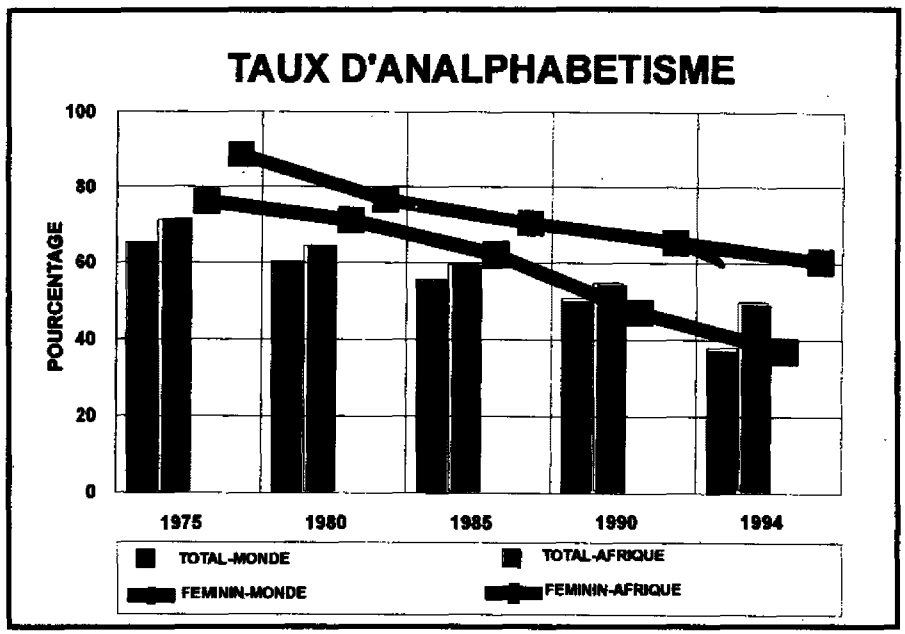

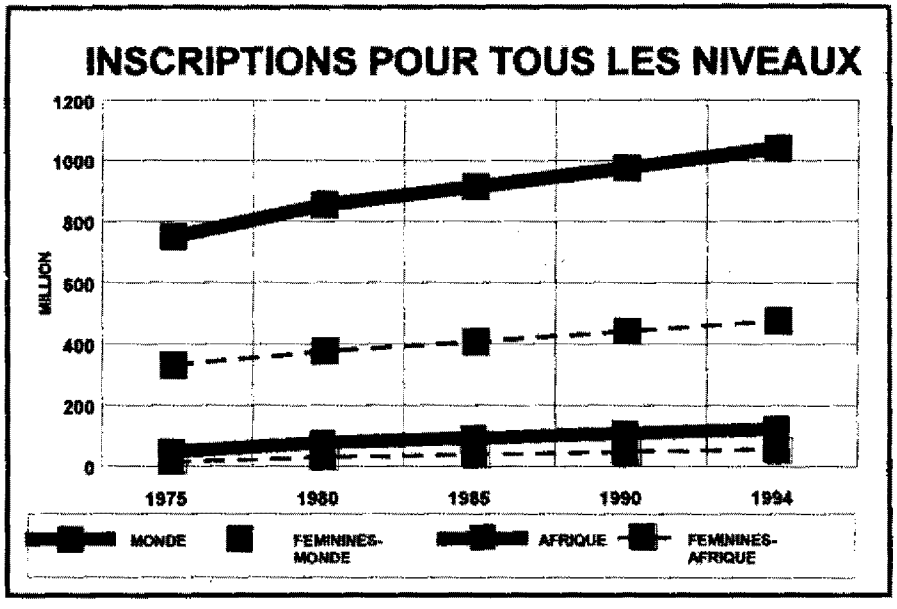
INSCRIPTIONS POUR TOUS LES NIVEAUX
1200
1000
800
600
400
200
0
MILLION
1975
1980
1985
1990
1994
MONDE
FEMININES-MONDE
AFRIQUE
FEMININES-AFRIQUE

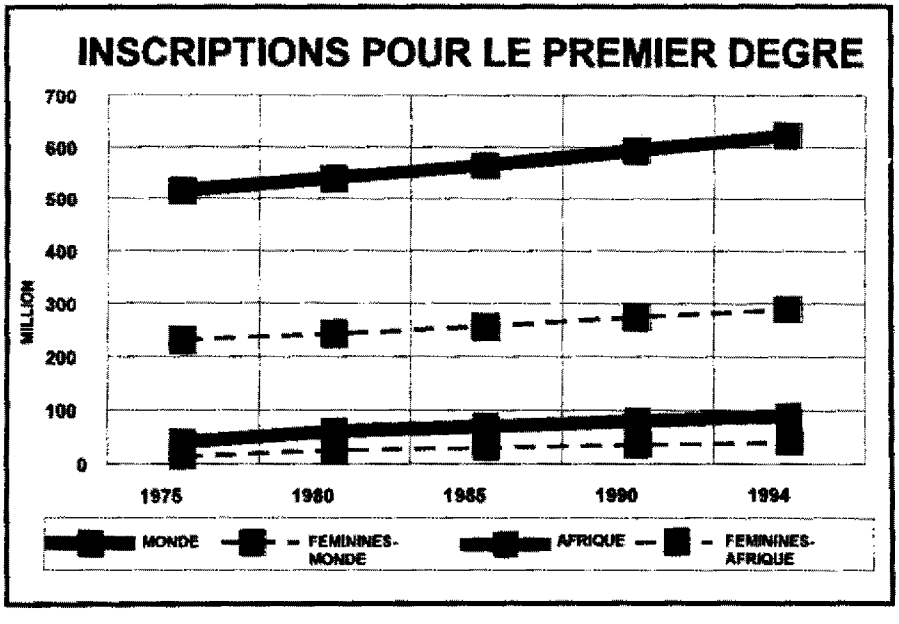
INSCRIPTIONS POUR LE PREMIER DEGRE
700
600
500
400
300
200
100
0
MILLION
1975
1980
1985
1990
1994
MONDE
FEMININES-MONDE
AFRIQUE
FEMININES-AFRIQUE

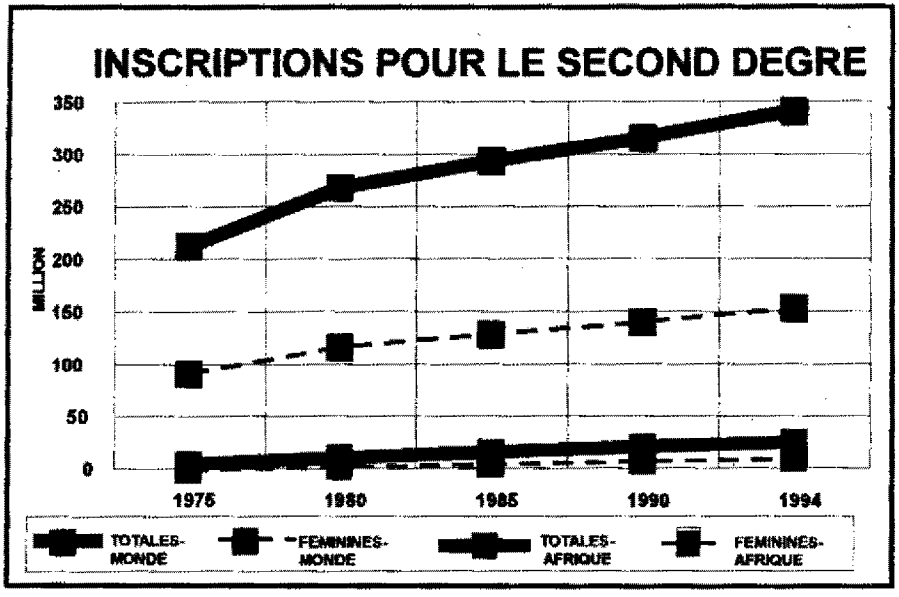
INSCRIPTIONS POUR LE SECOND DEGRE
350
300
250
200
150
100
50
0
MILLION
1975
1980
1985
1990
1994
TOTALES-MONDE
FEMININES-MONDE
TOTALES-AFRIQUE
FEMININES-AFRIQUE

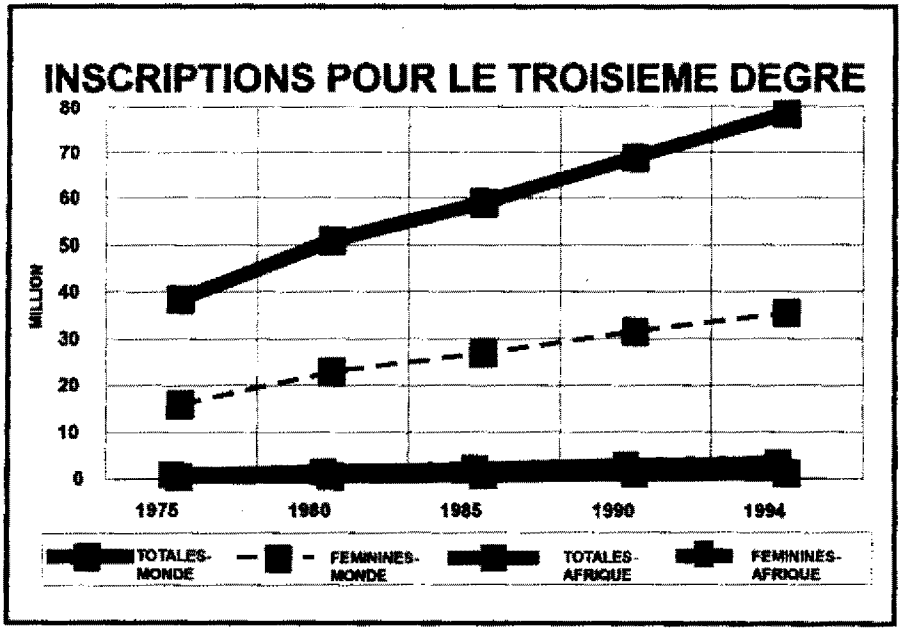
INSCRIPTIONS POUR LE TROISIEME DEGRE
80
70
60
50
40
30
20
10
0
MILLION
1975
1980
1985
1990
1994
TOTALES-MONDE
FEMININES-MONDE
TOTALES-AFRIQUE
FEMININES-AFRIQUE

COMPTES NATIONAUX

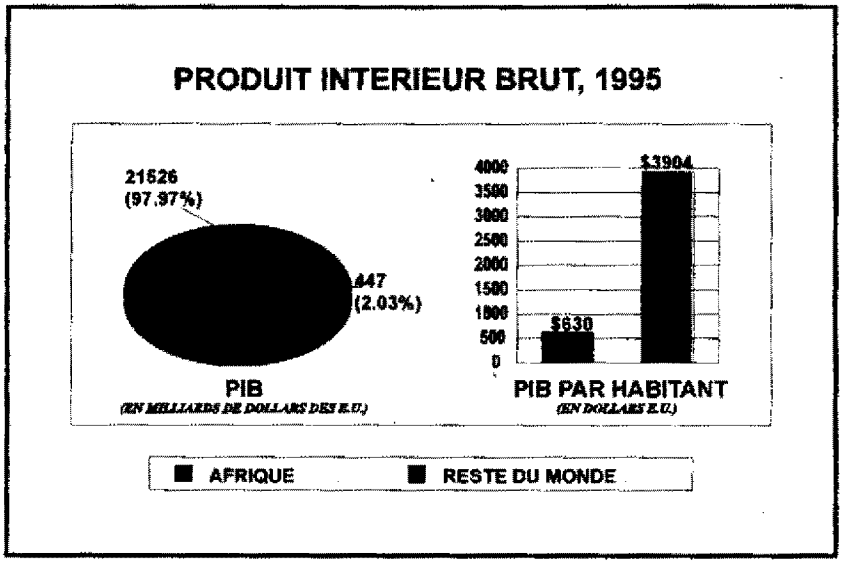
PRODUIT INTERIEUR BRUT, 1995
21526
(97.97%)
447
(2.03%)
PIB
(EN MILLIARDS DE DOLLARS DES E.U.)
4000
3500
3000
2500
2000
1500
1000
500
0
$3904
$630
PIB PAR HABITANT
(EN DOLLARS E.U.)
AFRIQUE
RESTE DU MONDE

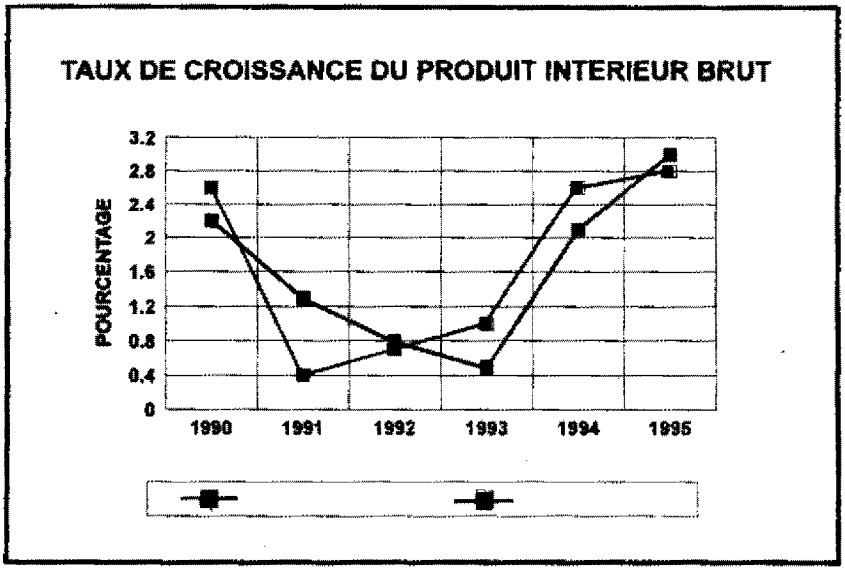
TAUX DE CROISSANCE DU PRODUIT INTERIEUR BRUT
POURCENTAGE
3.2
2.8
2.4
2
1.6
1.2
0.8
0.4
0
1990
1991
1992
1993
1994
1995

AGRICULTURE

PRODUCTION DE QUELQUES PRODUITS ET EFFECTIF DE L'ELEVAGE (1994)			
Céréales	M.T.	**Canne à sucre**	M.T
Monde	1951	Monde	1076
Afrique	104	Afrique	70
% Afrique	5.3	% Afrique	6.5
Café	000T	**Noix d'acajou**	000 T
Monde	5430	Monde	614
Afrique	1067	Afrique	179
% Afrique	19.7	% Afrique	29.2
Cacao	000 T	**Huile de palme**	000 T
Monde	2564	Monde	14577
Afrique	1361	Afrique	1873
% Afrique	53.1	% Afrique	12.9
Sisal	000 T	**Bovins**	M. têtes
Monde	305	Monde	1288
Afrique	89	Afrique	192
% Afrique	29.2	% Afrique	14.9
Manioc	000 T	**Ovins & Caprins**	M. têtes
Monde	152473	Monde	1695
Afrique	72779	Afrique	384
% Afrique	47.7	% Afrique	22.2

0

INDICATEURS DE L'ENVIRONNEMENT (1993)			
Superficie des eaux en % de la superficie totale		**Terres irriguées en % des terres arables**	
Monde	2.6	Monde	18.5
Afrique	2.2	Afrique	7.7
Terres agricoles en % de la superficie totale		**Variation en % des forêts et des terres boisées, 1988-93**	
Monde	35.1	Monde	-3.1
Afrique	34.3	Afrique	-0.9

ENERGIE

PRODUCTION D'ENERGIE PRIMAIRE

CONSOMMATION D'ENERGIE COMMERCIALE, 1993

(Terajoules)

	Production d'énergie primaire		Consommation d'énergie Commerciale	
	Monde	Afrique	Monde	Afrique
Solide	91748	4259	93981	3130
Liquides	134060	13835	119407	3859
Gaz	78146	2941	77921	1548
Electricité	33565	273	33563	267
Total	337518	21308	320794	8804

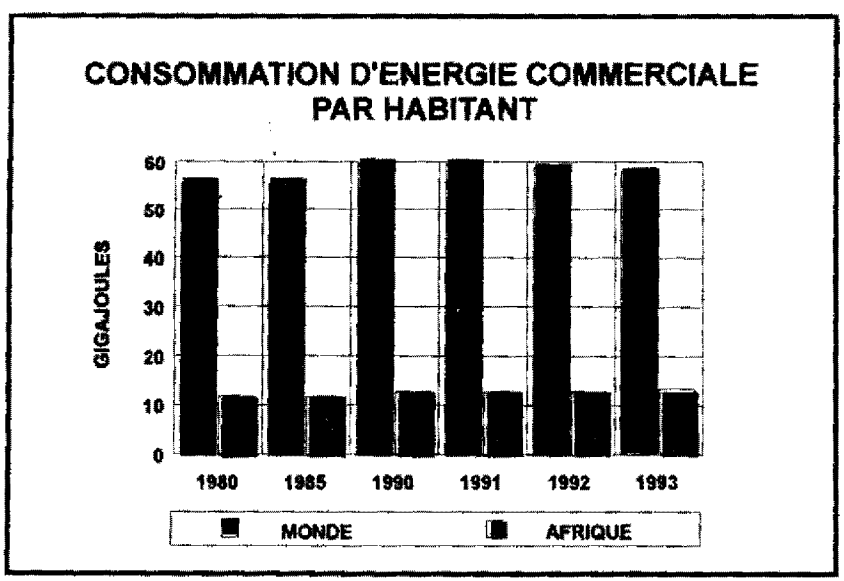

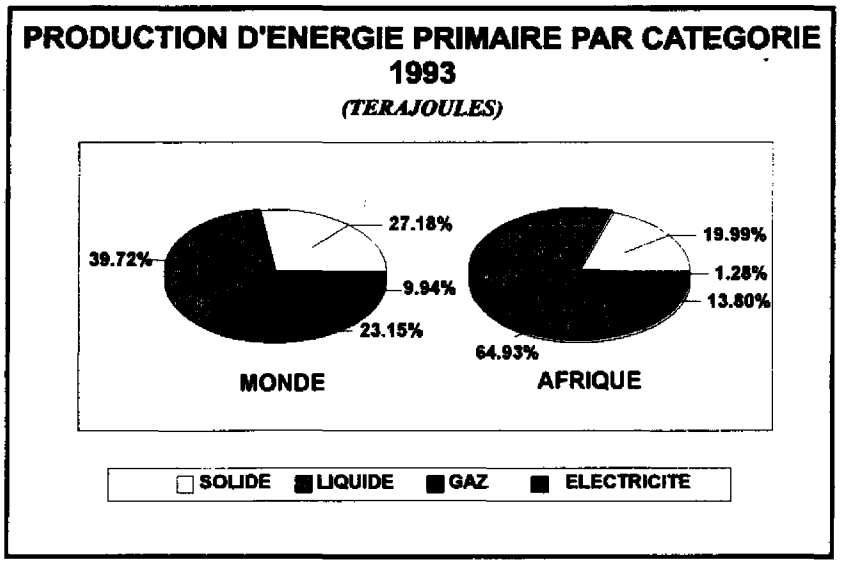
PRODUCTION D'ENERGIE PRIMAIRE PAR CATEGORIE
1993
(TERAJOULES)
27.18%
39.72%
9.94%
23.15%
MONDE
19.99%
1.28%
13.80%
64.93%
AFRIQUE
SOLIDE
LIQUIDE
GAZ
ELECTRICITE

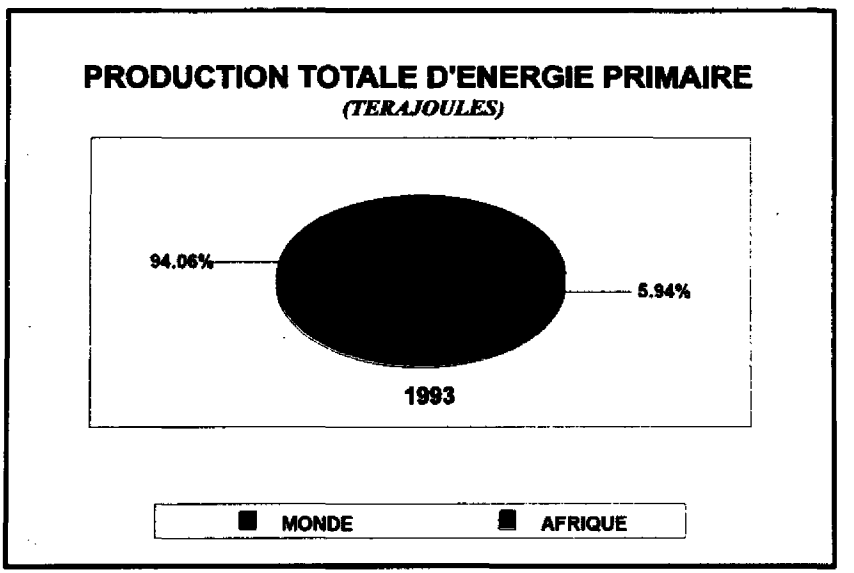
PRODUCTION TOTALE D'ENERGIE PRIMAIRE
(TERAJOULES)
94.06%
5.94%
1993
MONDE
AFRIQUE

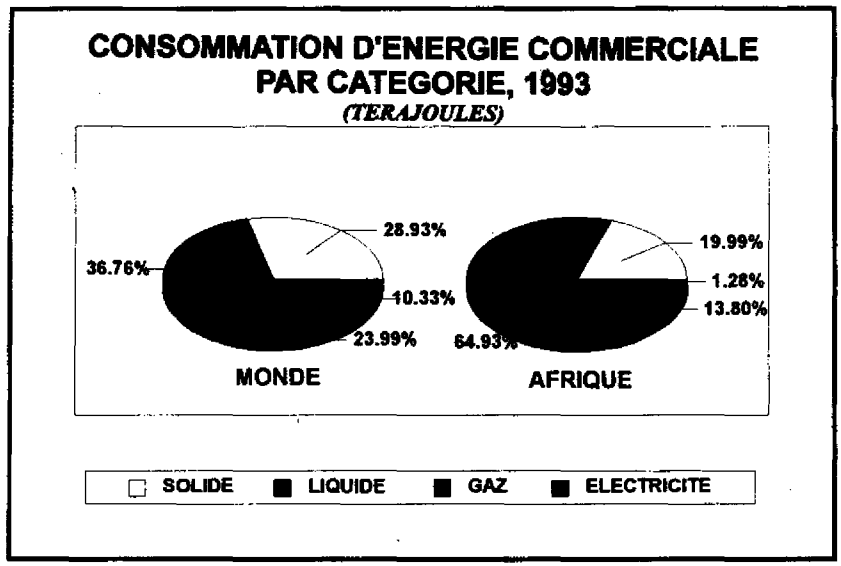
CONSOMMATION D'ENERGIE COMMERCIALE
PAR CATEGORIE, 1993
(TERAJOULES)
28.93%
36.76%
10.33%
23.99%
MONDE
19.99%
1.28%
13.80%
64.93%
AFRIQUE
SOLIDE
LIQUIDE
GAZ
ELECTRICITE

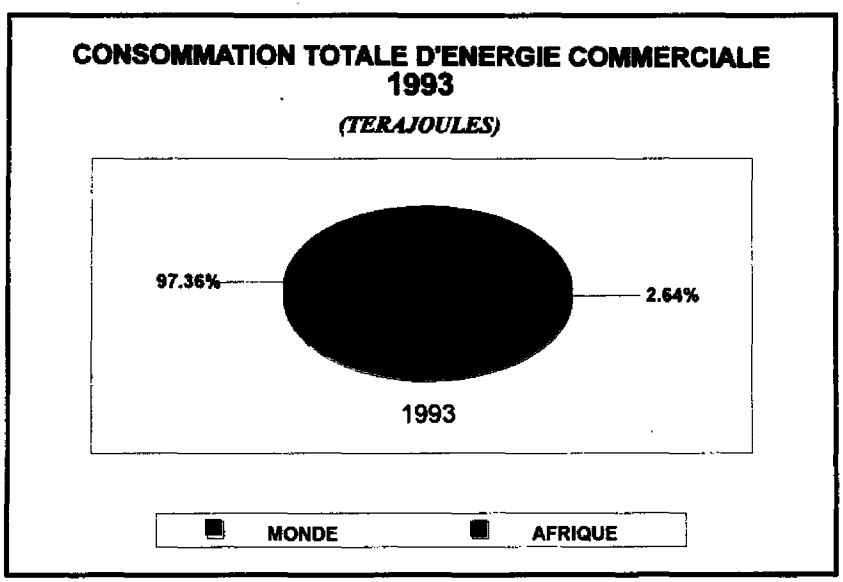
CONSOMMATION TOTALE D'ENERGIE COMMERCIALE
1993
(TERAJOULES)
97.36%
2.64%
1993
MONDE
AFRIQUE

COMMERCE EXTERIEUR

NOTES SUR LES GRAPHIQUES DU COMMERCE EXTERIEUR

Les groupements des pays suivent la classification du FMI:

1. **Pays développés:**

Les quinze pays de l'Union européenne, les Etats-Unis, le Canada, l'Australie, le Japon, la Nouvelle Zélande et la Suisse.

2. **Pays en développement:**

a) L'Afrique, y compris l'Afrique du Sud;
b) L'Asie sauf le Japon, l'Australie et la Nouvelle Zélande.
c) L'Europe: Chypre, la Tchécoslovaquie, les îles Féroé, Gibraltar, la Hongrie, Malte, la Pologne, la Roumanie, la Turquie et la Yougoslavie.
d) Le Moyen-Orient;
e) L'Amérique sauf les Etats-Unis et le Canada.

3. **Autres**

a) Autres pays n.c.a incluent l'Albanie, la Bulgarie, Cuba, l'Allemagne de l'Est, la Mongolie, la Corée du Nord et l'Ex. URSS;
b) Pays/région non spécifié
c) Catégories spéciales: données sur les échanges pour lesquels aucun partenaire commercial d'un pays (ou groupements régionaux) n'est identifié.

EXPORTATIONS AFRICAINES SELON LES PRINCIPALES REGIONS DE DESTINATION
ET IMPORTATIONS AFRICAINES SELON LES PRINCIPALES REGIONS D'ORIGINE 2/

	Valeur (en millions de Dollars E.U)		Part en %	
Principales régions de destination	1980	1994	1980	1994
Total	54077	84167	100	100
Pays développés	31102	55583	57.5	66.0
Pays en développement	9190	18771	17.0	22.3
Autres	13785	9813	25.5	11.7
Pays en développement	9190	18771	17.0	22.3
Afrique	3783	8673	7.0	10.3
Asie	1639	5696	3.0	6.8
Europe	1417	987	2.6	1.2
Moyen-Orient	703	1253	1.3	1.5
Amérique	1648	2162	3.0	2.6

	Valeur (en Millions de Dollars E.U)		Part en %	
Principales régions d'origine	1980	1994	1980	1994
Total	54848	95388	100	100
Pays développés	36481	64030	66.5	67.1
Pays en développement	11214	26759	20.4	28.1
Autres	7153	4599	13.0	4.8
Pays en développement	11214	26759	20.4	28.1
Afrique	3128	9619	5.7	10.1
Asie	2275	10799	4.1	11.3
Europe	1040	1593	1.9	1.7
Moyen-Orient	3415	2652	6.2	2.8
Amérique	1356	2096	2.5	2.2

2/ Source: Direction of Trade Statistics Yearbook, FMI, différentes éditions
+/: y compris: Albanie, Bulgarie, Cuba, Allemagne de l'Est, Mongolie, Corée du Nord et l'ex URSS
*: Estimation

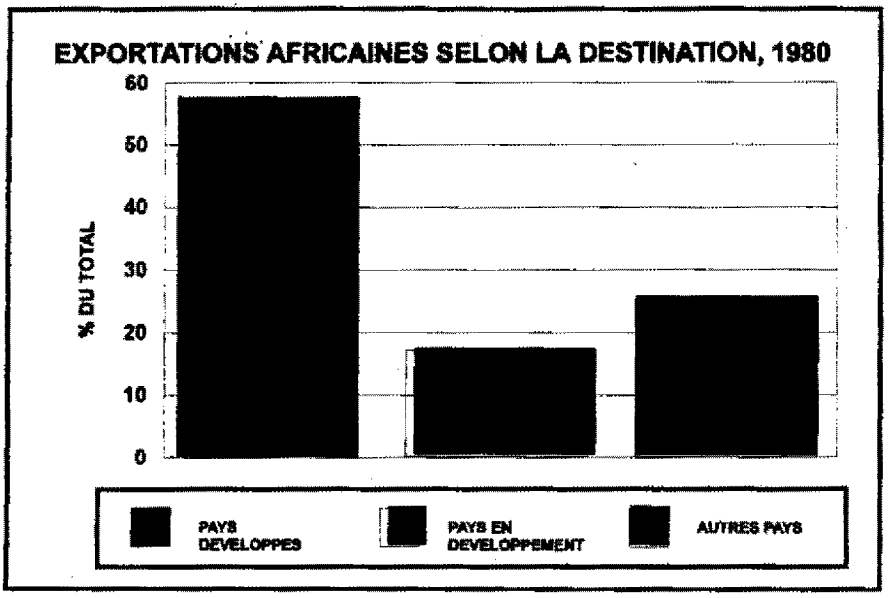
EXPORTATIONS AFRICAINES SELON LA DESTINATION, 1980
% DU TOTAL
60
50
40
30
20
10
0
PAYS DEVELOPPES
PAYS EN DEVELOPPEMENT
AUTRES PAYS

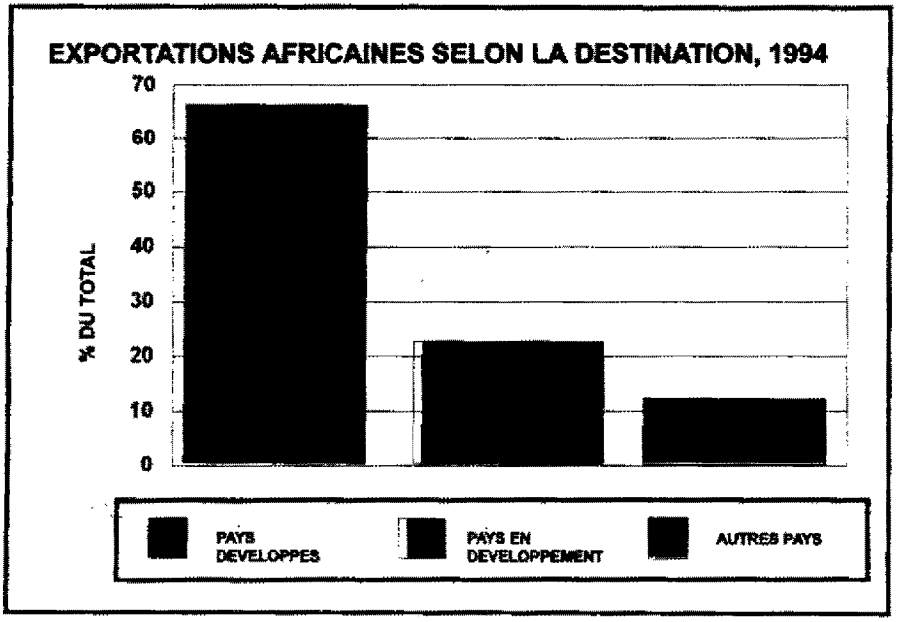
EXPORTATIONS AFRICAINES SELON LA DESTINATION, 1994
% DU TOTAL
70
60
50
40
30
20
10
0
PAYS DEVELOPPES
PAYS EN DEVELOPPEMENT
AUTRES PAYS

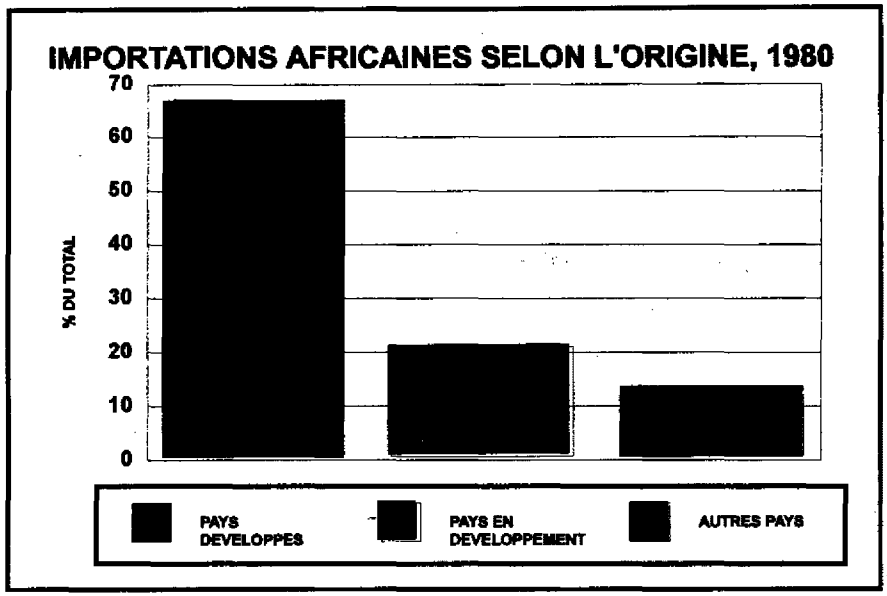
IMPORTATIONS AFRICAINES SELON L'ORIGINE, 1980
% DU TOTAL
70
60
50
40
30
20
10
0
PAYS DEVELOPPES
PAYS EN DEVELOPPEMENT
AUTRES PAYS

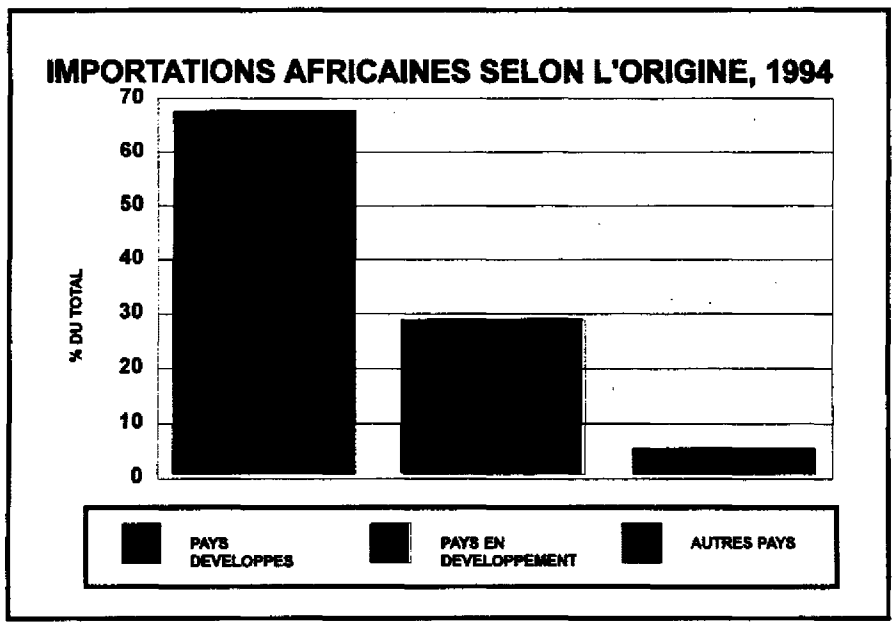
IMPORTATIONS AFRICAINES SELON L'ORIGINE, 1994
% DU TOTAL
70
60
50
40
30
20
10
0
PAYS DEVELOPPES
PAYS EN DEVELOPPEMENT
AUTRES PAYS

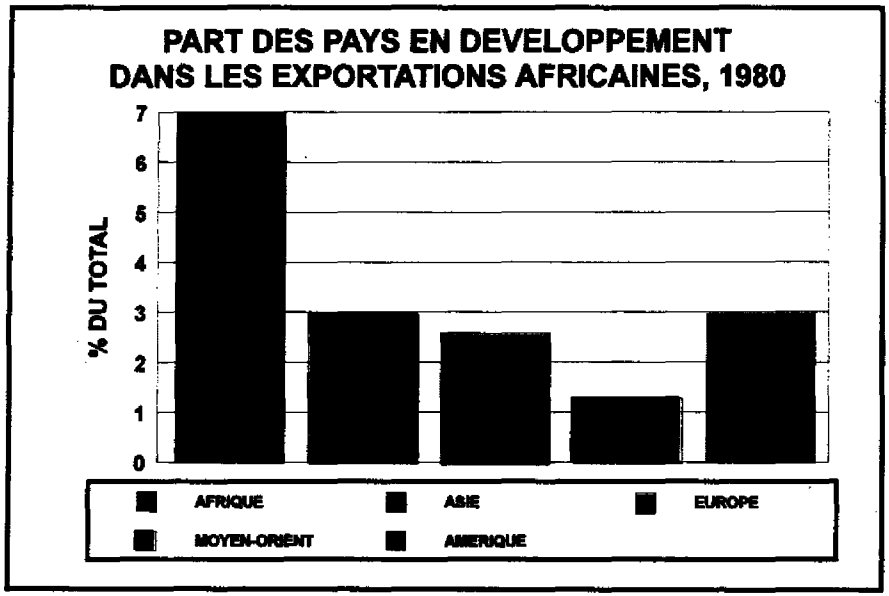
PART DES PAYS EN DEVELOPPEMENT
DANS LES EXPORTATIONS AFRICAINES, 1980
% DU TOTAL
7
6
5
4
3
2
1
0
AFRIQUE
ASIE
EUROPE
MOYEN-ORIENT
AMERIQUE

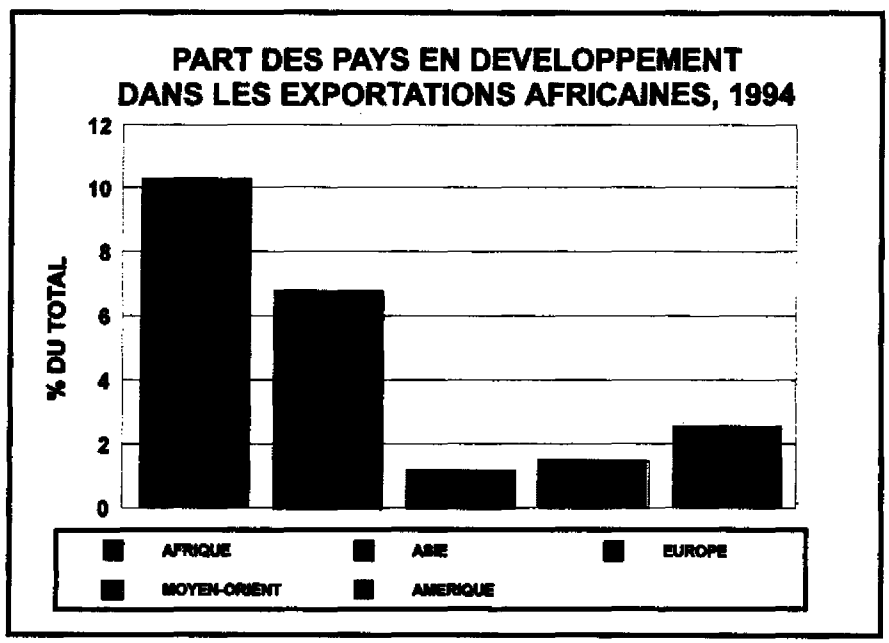
PART DES PAYS EN DEVELOPPEMENT
DANS LES EXPORTATIONS AFRICAINES, 1994
% DU TOTAL
12
10
8
6
4
2
0
AFRIQUE
ASIE
EUROPE
MOYEN-ORIENT
AMERIQUE

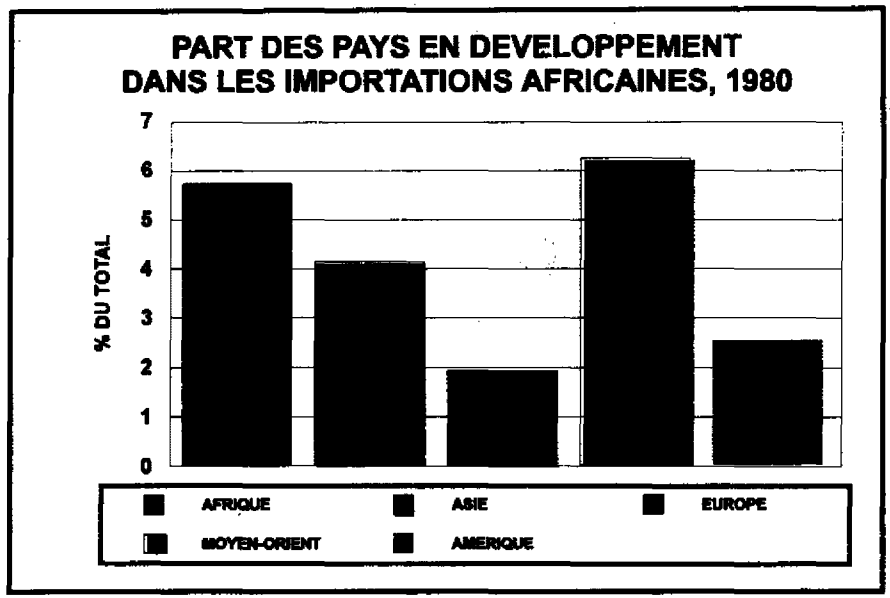
PART DES PAYS EN DEVELOPPEMENT
DANS LES IMPORTATIONS AFRICAINES, 1980
% DU TOTAL
0
1
2
3
4
5
6
7
AFRIQUE
ASIE
EUROPE
MOYEN-ORIENT
AMERIQUE

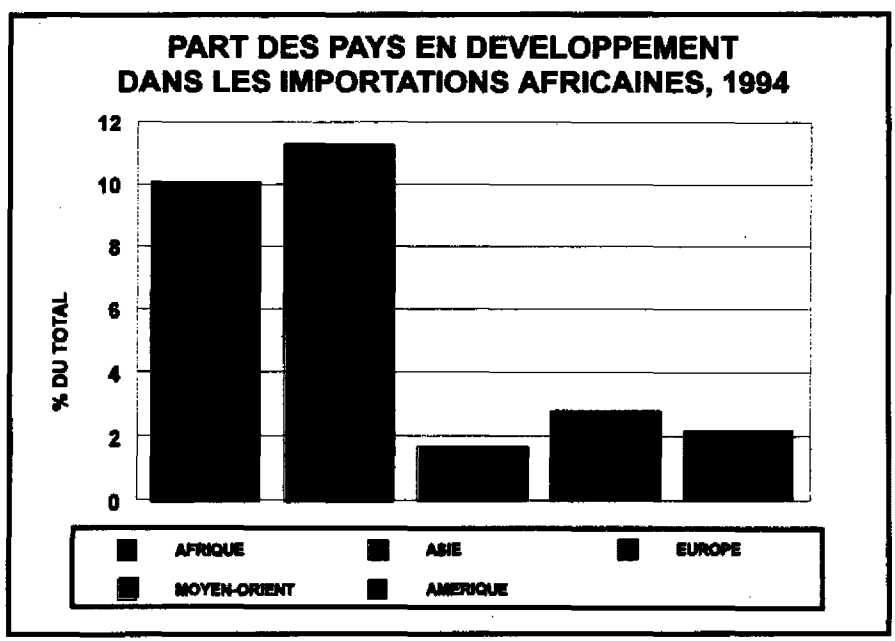
PART DES PAYS EN DEVELOPPEMENT
DANS LES IMPORTATIONS AFRICAINES, 1994
% DU TOTAL
0
2
4
6
8
10
12
AFRIQUE
ASIE
EUROPE
MOYEN-ORIENT
AMERIQUE

EXPORTATIONS DE QUELQUES PRODUITS, 1985 ET 1993

Q = 000 MT
V = M. Dollars E.U

Produit	Unite	1985 Afrique	1985 Monde	1985 Part de l'Afrique	1993 Afrique	1993 Monde	1993 Part de l'Afrique
Sucre	Q	2666.7	27586.8	9.7	1337.3	29453.3	4.5
	V	552.4	9032.0	6.1	682.9	9930.5	6.9
Cafe	Q	972.7	4427.2	22.0	839.5	4961.8	16.9
	V	2478.5	11375.8	21.8	952.4	6620.7	14.4
Tabac	Q	182.2	1396.7	13.1	314.8	1802.5	17.5
	V	373.8	4043.6	9.2	735.5	5159.2	14.3
Coton	Q	640.5	4135.1	15.5	733.5	5835.3	12.6
	V	1073.6	6024.2	17.8	941.3	5477.7	17.2
Caoutchouc naturel	Q	185.1	3646.3	5.1	255.6	4131.4	6.2
	V	154.3	2769.8	5.6	193.2	3472.8	5.6
Banane	Q	212.0	6806.8	3.1	317.4	11585.1	2.7
	V	49.2	1500.0	3.3	104.6	3452.8	3.0
The	Q	226.6	1083.0	20.9	278.0	1185.5	23.5
	V	366.5	1265.7	29.0	443.0	2291.6	19.3
Cacao en feves	Q	830.9	1385.9	60.0	1185.7	1955.6	60.6
	V	1720.7	2877.6	59.8	1105.2	1838.1	60.1
Huile de Palme	Q	92.1	5221.5	1.8	193.2	9096.9	2.1
	V	50.4	2639.3	1.9	77.0	3500.5	2.2
Arachides	Q	76.5	846.6	9.0	63.6	1058.6	6.0
	V	42.9	535.6	8.0	39.8	756.1	5.3
Phosphate naturel	Q	21157.3	45996.6	46.0	13252.0	25918.7	51.1
	V	710.4	1576.0	45.1	456.6	886.3	51.5
Bauxite	Q	12611.8	30450.4	41.4	16015.0	35519.3	45.1
	V	402.9	905.8	44.5	343.4	823.4	41.7
Minerai de manganese	Q	5418.7	9371.4	57.8	3047.9	5653.4	53.9
	V	240.2	395.2	60.8	279.7	542.2	51.6
Minerai de cuivre	Q	100.6	1528.9	6.6	89.6	2719.1	4.0
	V	103.2	1691.1	6.1	149.0	3722.7	4.0
Aluminium	Q	214.4	6567.8	3.3	349.3	10485.5	3.3
	V	319.3	7716.7	4.1	416.6	12919.1	3.2
Petrole brut	Q	156928	989230	15.9	213255	1458249	14.6
	V	31469	195388	16.1	25734	166996	15.4

Source: CNUCED, Annuaire des produits

DEUXIEME PARTIE: DONNEES PAR PAYS

INFORMATIONS GENERALES RELATIVES A LA DEUXIEME PARTIE

- **Indicateurs démographiques:**
  Les données se réfèrent à l'année 1995

- **Taux bruts d'inscription:**
  Les données se réfèrent à l'année scolaire 1993/94

- **Population par médecin et par lit d'hôpital:**
  Les données se réfèrent à une année de la période 1986-1995 pour laquelle les données sont disponibles.
- **Indicateurs de l'environnement:**
  Les données se réfèrent à l'année 1993

- **Données macro-économiques:**
  Les données se réfèrent à l'année 1994

- **Production: Produits sélectionnés:**
  Les données se réfèrent à l'année 1993 pour les produits énergétiques et miniers; à l'année 1994 pour les produits agricoles.
  * : Estimations FAO

- **Transport et communications:**
  Les données se réfèrent à l'année 1993
  * : Estimations
  Touriste international (000) : les données se réfèrent à l'année 1994.
- **Finances et prix:**
  Prix: Les données se réfèrent à l'année 1995

  Recettes courantes et dépenses de l'Etat:
  Sans renvoi: les données se réfèrent à l'année 1994
  Renvoi (a): les données se réfèrent à l'année 1993
  Dette: les données se réfèrent à l'année 1994

- **Commerce extérieur:**
  Sans renvoi: les données se réfèrent à l'année 1994
  Renvoi (1): les données se réfèrent à l'année 1993
  * : Estimations

  Pour l'Afrique du Sud, la valeur des importations et des exportations est celle de l'Union douanière

AFRIQUE DU SUD

Superficie (000 Km2)	1221	Nom de la capitale	Le Cap
Population (000)	41466	Population de la capitale (000)	2671

Indicateurs démographiques et sociaux

Densité de la population (No./Km²)	34.0	Taux bruts d'inscription (%): 1er degré	111.0
Taux de croissance de la pop. 85-95(%)	2.3	dont fém.	110.0
Population active (000)	12633	2ème degré	77.0
Pourcentage urbain	50.8	dont fém.	84.0
Taux de croissance de la pop.urb., 85-95(%)	2.8	3ème degré	...
Espérance de vie (Année)	64.3	Population par médecin (No.)	...
Population illettrée + 15 ans (%)	57.9	Population par lit d'hôpital (No.)	...

Indicateurs de l'environnement

Superf. des eaux en % de la superf.totale	-	Terres irriguées en % des terres arables	9.2
Terres agricoles en % de la superf. totale	77.4	Variat. en % forêts & ter. boisés, 1988-93	-

Données macro-économiques

PIB aux prix courants du marché (M.$E.U)	147178	PIB/hab. aux prix courants du marché ($E.U.)	3629
Taux de croissance réel du PIB, 85-94 (%)	1.0	Taux de crois. réel du PIB/hab., 85-94(%)	-1.3

Production: Produits sélectionnés

- Blé (000 MT)	1850	- Bovins (000)	12584
- Maïs (000 MT)	11811	- Ovins et caprins (000)	35536
- Sucre brut (000 MT)	1668	- Electricité (M.Kwh)	174581

Transport et communications

Réseau de chemin de fer (Km)	...	Frêt par chemin de fer (MT/Km)	...
Routes bitumées (Km)	...	Frêt maritime (000 MT)	...
Véhicules à moteur (000)	...	Téléphone: appareils en service (000)	...
Touriste international (000)	3647	Postes de radio (000)	...

Finances et prix

Indices des prix à la consommation (1990=100)	170.6	Taux de change: Rand/$E.U.	3.6
Recettes courantes du gouvern. (M. $E.U.)	30288	Dette extérieure décaissée (M. $E.U.)	27900
Dépenses du gouvern. (M. $E.U.)	37412	Service de la dette en % des export. de B&S	...

Commerce extérieur 1)

Total des importations (M. $E.U.) 1)	18025	Total des exportations (M. $E.U.) 1)	23930
Importations	% du total	Exportations principales 1)	% du total
- Ensemble des produits alimentaires 1)	4.2	- Transactions et articles spéciaux non classés selon la catégorie	39.8
		- Industries de produits minéraux non métalliques	12.8
		- Houille, coke et briquettes	6.7
		- Fer et acier	6.1
Principaux pays de provenance	% du total	Principaux pays de destination	% du total
- Allemagne	15.7	- Etats Unis	6.3
- Etats-Unis	13.3	- Japon	4.8
- Japon	12.6	- Royaume Uni	4.8
- Royaume-Uni	11.0	- Allemagne	3.9

ALGERIE

Superficie (000 Km2)	2382	Nom de la capitale	Alger
Population (000)	27939	Population de la capitale (000)	3702

Indicateurs démographiques et sociaux

Densité de la population au Km² (No.)	11.7	Taux bruts d'inscription (%): 1er degré	99.7
Taux de croissance de la pop. 85-95(%)	2.5	dont fém.	90.4
Population active (000)	6681	2ème degré	62.5
Pourcentage urbain	55.8	dont fém.	57.2
Taux de croissance de la pop.urb., 85-95(%)	4.1	3ème degré	11.0
Espérance de vie (Année)	68.2	Population par médecin (No.)	1813
Population illettrée + 15 ans (%)	36.8	Population par lit d'hôpital (No.)	394

Indicateurs de l'environnement

Superf. des eaux en % de la superf.totale	-	Terres irriguées en % des terres arables	5.6
Terres agricoles en % de la superf. totale	16.0	Variat. en % forêts & ter. boisés, 1988-93	-14.2

Données macro-économiques

PIB aux prix courants du marché (M.$E.U)	82120	PIB/hab. aux prix courants du marché ($E.U.)	3005
Taux de croissance réel du PIB, 85-94 (%)	1.3	Taux de croiss. réel du PIB/hab., 85-94(%)	-1.2

Production: Produits sélectionnés

- Blé (000 MT)	1350*	- Pétrole brut (000 T)	35086
- Pommes de terre (000 MT)	1200*	- Electricité nette (M. Kwh)	19415
- Olives (000T)	130*	- Minerais de zinc (000 T)	7
- Bovins (000)	1370*		
- Ovins et caprins (000)	20670*		

Transport et communications

Réseau de chemin de fer (Km)	4000*	Frêt par chemin de fer (MT/Km)	6610*
Routes bitumées (Km)	45460*	Frêt maritime (000 MT)	78810*
Véhicules à moteur (000)	760	Téléphone: appareils en service (000)	619*
Touriste international (000)	805	Postes de radio (000)	5600*

Finances et prix

Indices des prix à la consommation (1990=100)	335.0	Taux de change: Dinars/$E.U.	35.1
Recettes courantes du gouvern. (M. $E.U.)	13523	Dette extérieure décaissée (M. $E.U.)	25757a)
Dépenses du gouvern. (M. $E.U.)	17504	Service de la dette en % des export. de B&S	75.0

Commerce extérieur

Total des importations (M. $E.U.)	9599	Total des exportations (M. $E.U.)	8594
Importations	**% du total**	**Exportations principales**	**% du total**
		- Pétrole et produits pétroliers	65.0
- Ensemble des produits alimentaires	29.7	- Gaz, naturel et manufacturé	31.2
Principaux pays de provenance	**% du total**	**Principaux pays de destination**	**% du total**
- France, Monaco	24.8	- Italie	17.9
- Etats-Unis	14.8	- Etats-Unis	16.5
- Italie	9.7	- France, Monaco	15.4
- Espagne	9.4	- Pays-Bas	10.3

ANGOLA

Superficie (000 Km2)	1247	Nom de la capitale	Luanda
Population (000)	11073	Population de la capitale (000)	2207

Indicateurs démographiques et sociaux

Densité de la population au Km^2 (No.)	8.9	Taux bruts d'inscription (%): 1er degré	95.6
Taux de croissance de la pop. 85-95(%)	3.3	dont fém.	90.0
Population active (000)	4408	2ème degré	10.9
Pourcentage urbain	32.2	dont fém.	8.9
Taux de croissance de la pop.urb., 85-95(%)	6.2	3ème degré	0.7
Espérance de vie (Année)	48.0	Population par médecin (No.)	23635
Population illettrée + 15 ans (%)	57.8	Population par lit d'hôpital (No.)	771

Indicateurs de l'environnement

Superf. des eaux en % de la superf.totale	-	Terres irriguées en % des terres arables	-
Terres agricoles en % de la superf. totale	26.1	Variat. en % forêts & ter. boisés, 1988-93	-2.4

Données macro-économiques

PIB aux prix courants du marché (M.$E.U)	9679	PIB/hab. aux prix courants du marché ($E.U.)	907
Taux de croissance réel du PIB, 85-94 (%)	6.6	Taux de crois. réel du PIB/hab., 85-94(%)	3.2

Production: Produits sélectionnés

- Maïs (000 MT)	201*	- Ovins et caprins (000)	1825*
- Manioc (000 MT)	986*	- Pétrole brut (000 T)	26000
- Sucre brut (000 MT)	20*	- Electricité (M. Kwh)	1855
- Bovins (000)	3280*		

Transport et communications

Réseau de chemin de fer (Km)	2523*	Frêt par chemin de fer (MT/Km)	2011*
Routes bitumées (Km)	90320*	Frêt maritime (000 MT)	27667*
Véhicules à moteur (000)	181	Téléphone: appareils en service (000)	45*
Touriste international (000)	24	Postes de radio (000)	699*

Finances et prix

Indices des prix à la consommation (1990=100)	3509.2	Taux de change: Kwanza/$E.U.	152.8
Recettes courantes du gouvern. (M. $E.U.)	...	Dette extérieure décaissée (M. $E.U.)	11178
Dépenses du gouvern. (M. $E.U.)	...	Service de la dette en % des export. de B&S	8.0

Commerce extérieur

Total des importations (M. $E.U.)	1536*	Total des exportations (M. $E.U.)	3831*
Importations	% du total	Exportations principales	% du total
- Ensemble des produits alimentaires 1)	255*	- Pétrole brut	73.2*
		- Produits de la pêche	0.4*
Principaux pays de provenance	% du total	Principaux pays de destination	% du total
- Portugal	24.4*	- Etats Unis	70.1*
- Etats-Unis	17.3*	- Allemagne	5.2*
- France, Monaco	11.6*	- Belgique, Luxembourg	4.8*
- Afrique du Sud (Union douanière)	7.5*	- Espagne	4.6*

BENIN

Superficie (000 Km2)	113	Nom de la capitale	Cotonou
Population (000)	5409	Population de la capitale (000)	211

Indicateurs démographiques et sociaux

Densité de la population au Km^2 (No.)	47.9	Taux bruts d'inscription (%): 1er degré	73.7
Taux de croissance de la pop. 85-95(%)	3.1	dont fém.	42.4
Population active (000)	2321	2ème degré	11.5
Pourcentage urbain	31.3	dont fém.	6.6
Taux de croissance de la pop.urb., 85-95(%)	4.6	3ème degré	2.9
Espérance de vie (Année)	48.4	Population par médecin (No.)	13879
Population illettrée + 15 ans (%)	71.9	Population par lit d'hôpital (No.)	...

Indicateurs de l'environnement

Superf. des eaux en % de la superf.totale	1.8	Terres irriguées en % des terres arables	0.4
Terres agricoles en % de la superf. totale	21.1	Variat. en % forêts & ter. boisés, 1988-93	-5.3

Données macro-économiques

PIB aux prix courants du marché (M.$E.U)	1514	PIB/hab. aux prix courants du marché ($E.U.)	289
Taux de croissance réel du PIB, 85-94 (%)	2.3	Taux de crois. réel du PIB/hab., 85-94(%)	-0.8

Production: Produits sélectionnés

- Maïs (000 T)	490	- Bovins (000)	1223
- Manioc (000 T)	1169	- Ovins et caprins (000)	2138
- Igname (000 T)	1287*	- Pétrole brut (000 T)	302
- Arachides (000 T)	85	- Electricité nette (M. Kwh)	5

Transport et communications

Réseau de chemin de fer (Km)	579*	Frêt par chemin de fer (MT/Km)	240*
Routes bitumées (Km)	1280*	Frêt maritime (000 MT)	1279*
Véhicules à moteur (000)	28*	Téléphone: appareils en service (000)	29*
Touriste international (000)	565	Postes de radio (000)	369*

Finances et prix

Indices des prix à la consommation (1990=100)	120.0	Taux de change: Francs CFA/$E.U.	555.2
Recettes courantes du gouvern. (M. $E.U.)	190	Dette extérieure décaissée (M. $E.U.)	1487
Dépenses du gouvern. (M. $E.U.)	291	Service de la dette en % des export. de B&S	18.0

Commerce extérieur

Total des importations (M. $E.U.)	479*	Total des exportations (M. $E.U.)	49*
Importations	% du total	Exportations principales	% du total
		- Coton et filés de coton	74.7*
- Ensemble des produits alimentaires 1)	21.0*	- Graisses et huiles oléagineuses	9.4*
Principaux pays de provenance	% du total	Principaux pays de destination	% du total
- France, Monaco	24.5*	- Maroc	38.8*
- Thaïlande	12.0*	- Portugal	14.2*
- Royaume Uni	9.9*	- Jam. Arabe Libyenne	8.2*
- Chine	6.4*	- Italie	6.0*

BOTSWANA

Superficie (000 Km2)	582	Nom de la capitale	Gaborone
Population (000)	1485	Population de la capitale (000)	152

Indicateurs démographiques et sociaux

Densité de la population au Km² (No.)	2.6	Taux bruts d'inscription (%): 1er degré	116.3
Taux de croissance de la pop. 85-95(%)	3.3	dont fém.	120.1
Population active (000)	490	2ème degré	47.7
Pourcentage urbain	28.1	dont fém.	50.0
Taux de croissance de la pop.urb., 85-95(%)	7.5	3ème degré	3.4
Espérance de vie (Année)	66.3	Population par médecin (No.)	5684
Population illettrée + 15 ans (%)	25.0	Population par lit d'hôpital (No.)	474

Indicateurs de l'environnement

Superf. des eaux en % de la superf.totale	2.6	Terres irriguées en % des terres arables	0.1
Terres agricoles en % de la superf. totale	60.3	Variat. en % forêts & ter. boisés, 1988-93	-0.5

Données macro-économiques

PIB aux prix courants du marché (M.$E.U)	3801	PIB/hab. aux prix courants du marché ($E.U)	2634
Taux de croissance réel du PIB, 85-94 (%)	8.0	Taux de crois. réel du PIB/hab., 85-94(%)	4.9

Production: Produits sélectionnés

- Maïs (000 MT)	8*	- Electricité (M.Kwh)	910
- Blé (000 MT)	1*	- Minerais de nikel (000 T)	22
- Fibres de coton (000 T)	1*	- Diamant (000 carats)	14730
- Bovins (000)	2800*	- Minerais cuprifères (000 T)	20
- Ovins et caprins (000)	2819*		

Transport et communications

Réseau de chemin de fer (Km)	714*	Frêt par chemin de fer (MT/Km)	1496
Routes bitumées (Km)	2560*	Frêt maritime (000 MT)	-
Véhicules à moteur (000)	14*	Téléphone: appareils en service (000)	21*
Touriste international (000)	980	Postes de radio (000)	188

Finances et prix

Indices des prix à la consommation (1990=100)	181.3	Taux de change: Pula/$E.U.	2.7
Recettes courantes du gouvern. (M. $E.U.)	1858	Dette extérieure décaissée (M. $E.U.)	760
Dépenses du gouvern. (M. $E.U.)	1881	Service de la dette en % des export. de B&S	4.1

Commerce extérieur

Total des importations (M. $E.U.)	1776	Total des exportations (M. $E.U.) 1)	1728
Importations	**% du total**	**Exportations principales**	**% du total**
- Ensemble des produits alimentaires	17.5	- Diamant	79.9
		- Viande et préparations de viande	3.8
Principaux pays de provenance	**% du total**	**Principaux pays de destination**	**% du total**
- Afrique du Sud (Union douanière)	82.7	- Europe	86.3
- Etats Unis	3.3	- Afrique du Sud (Union douanière)	8.9
- Royaume Uni	2.6	- Etats Unis	0.3

BURKINA FASO

Superficie (000 Km2)	274	Nom de la capitale	Ouagadougou
Population (000)	10319	Population de la capitale (000)	1158

Indicateurs démographiques et sociaux

Densité de la population au Km² (No.)	37.7	Taux bruts d'inscription (%): 1er degré	40.9
Taux de croissance de la pop. 85-95(%)	2.7	dont fém.	28.2
Population active (000)	5143	2ème degré	7.7
Pourcentage urbain	27.2	dont fém.	5.3
Taux de croissance de la pop.urb., 85-95(%)	12.1	3ème degré	0.8
Espérance de vie (Année)	47.1	Population par médecin (No.)	28650
Population illettrée + 15 ans (%)	74.1	Population par lit d'hôpital (No.)	3381

Indicateurs de l'environnement

Superf. des eaux en % de la superf. totale	0.1	Terres irriguées en % des terres arables	0.7
Terres agricoles en % de la superf. totale	49.6	Variat. en % forêts & ter. boisés, 1988-93	-3.7

Données macro-économiques

PIB aux prix courants du marché (M.$E.U)	2011	PIB/hab. aux prix courants du marché ($E.U.)	200
Taux de croissance réel du PIB, 85-94 (%)	1.9	Taux de crois. réel du PIB/hab., 85-94(%)	-0.8

Production: Produits sélectionnés

- Maïs (000 MT)	418	- Phosphates naturels (000 T)	4
- Arachides (000 T)	113*	- Fibre de coton (000 T)	62
- Riz (000 T)	70*	- Electricité nette (M. Kwh)	196
- Bovins (000)	4178		
- Ovins et caprins (000)	12530		

Transport et communications

Réseau de chemin de fer (Km)	504*	Frêt par chemin de fer (MT/Km)	180
Routes bitumées (Km)	1790*	Frêt maritime (000 MT)	-
Véhicules à moteur (000)	16*	Frêt aérien (MT)	...
Traffic aérien: passagers (000)	...	Téléphone: appareils en service (000)	18*
Touriste international (000)	100*	Postes de radio (000)	149*

Finances et prix

Indices des prix à la consommation (1990=100)	135.9	Taux de change: Francs CFA/$E.U.	555.2
Recettes courantes du gouvern. (M. $E.U.)	180a)	Dette extérieure décaissée (M. $E.U.)	1144a)
Dépenses du gouvern. (M. $E.U.)	313a)	Service de la dette en % des export. de B&S	7.1

Commerce extérieur

Total des importations (M. $E.U.)	663*	Total des exportations (M. $E.U.)	175*
Importations	**% du total**	**Exportations principales**	**% du total**
- Ensemble des produits alimentaires 1)	15.8*	- Coton et filé de coton	48.0*
		- Animaux vivants, viande et préparations de viande	12.1*
Principaux pays de provenance	**% du total**	**Principaux pays de destination**	**% du total**
- Côte d'Ivoire	26.0	- France, Monaco	13.2*
- France, Monaco	15.9	- Côte d'Ivoire	10.8*
- Togo	3.5	- Thaïlande	10.2*
- Nigéria	3.0	- Italie	7.8*

BURUNDI

Superficie (000 Km2)	28	Nom de la capitale	Bujumbura
Population (000)	6392	Population de la capitale (000)	322

Indicateurs démographiques et sociaux

Densité de la population au Km² (No.)	228.3	Taux bruts d'inscription (%): 1er degré	74.1
Taux de croissance de la pop. 85-95(%)	3.0	dont fém.	64.6
Population active (000)	3094	2ème degré	5.7
Pourcentage urbain	7.5	dont fém.	4.3
Taux de croissance de la pop.urb., 85-95(%)	6.8	3ème degré	1.1
Espérance de vie (Année)	50.8	Population par médecin (No.)	17236
Population illettrée + 15 ans (%)	37.3	Population par lit d'hôpital (No.)	1526

Indicateurs de l'environnement

Superf. des eaux en % de la superf. totale	7.8	Terres irriguées en % des terres arables	6.4
Terres agricoles en % de la superf. totale	88.7	Variat. en % forêts & ter. boisés, 1988-93	-

Données macro-économiques

PIB aux prix courants du marché (M.$E.U)	1399	PIB/hab. aux prix courants du marché ($E.U.)	225
Taux de croissance réel du PIB, 85-94 (%)	2.3	Taux de crois. réel du PIB/hab., 85-94(%)	-0.7

Production: Produits sélectionnés

- Manioc (000 MT)	471*	- Bovins (000)	380*
- Café (000 MT)	33*	- Ovins et caprins (000)	1200*
- Maïs (000 MT)	116*	- Electricité (M. Kwh)	117
- Bananes (000 MT)	1269*		
- Thé (000 MT)	6*		

Transport et communications

Réseau de chemin de fer (Km)	-	Frêt par chemin de fer (MT/Km)	-
Routes bitumées (Km)	926*	Frêt maritime (000 MT)	-
Véhicules à moteur (000)	10*	Téléphone: appareils en service (000)	10*
Touriste international (000)	80*	Postes de radio (000)	302

Finances et prix

Indices des prix à la consommation (1990=100)	181.1	Taux de change: Francs burundais/$E.U.	252.7
Recettes courantes du gouvern. (M. $E.U.)	198a)	Dette extérieure décaissée (M. $E.U.)	1037
Dépenses du gouvern. (M. $E.U.)	184a)	Service de la dette en % des export. de B&S	29.4

Commerce extérieur

Total des importations (M. $E.U.)	224	Total des exportations (M. $E.U.)	106
Importations	% du total	Exportations principales 1)	% du total
- Ensemble des produits alimentaires 1)	11.1	- Café	64.4*
		- Thé	12.9*
		- Coton et filé de coton	4.9*
		- Tabac	3.7*
Principaux pays de provenance	% du total	Principaux pays de destination	% du total
- Belgique-Luxembourg	14.1	- Belgique, Luxembourg	28.0*
- France, Monaco	9.6	- Allemagne	16.0*
- Etats Unis	8.8	- Rwanda	4.6*
- Iran	6.0	- Etats Unis	4.0*

CAMEROUN

Superficie (000 Km2)	475	Nom de la capitale	Yaoundé
Population (000)	13234	Population de la capitale (000)	1121

Indicateurs démographiques et sociaux

Densité de la population au KM^2 (No.)	27.8	Taux bruts d'inscription (%): 1er degré	104.5
Taux de croissance de la pop. 85-95(%)	2.9	dont fém.	93.5
Population active (000)	5115	2ème degré	27.9
Pourcentage urbain	44.9	dont fém.	23.3
Taux de croissance de la pop.urb., 85-95(%)	5.2	3ème degré	3.3
Espérance de vie (Année)	57.5	Population par médecin (No.)	12001
Population illettrée + 15 ans (%)	40.4	Population par lit d'hôpital (No.)	394

Indicateurs de l'environnement

Superf. des eaux en % de la superf. totale	2.1	Terres irriguées en % des terres arables	0.6
Terres agricoles en % de la superf. totale	33.0	Variat. en % forêts & ter. boisés, 1988-93	-2.1

Données macro-économiques

PIB aux prix courants du marché (M.$E.U)	8186	PIB/hab. aux prix courants du marché ($E.U.)	636
Taux de croissance réel du PIB, 85-94 (%)	-1.1	Taux de crois. réel du PIB/hab., 85-94(%)	-3.9

Production: Produits sélectionnés

- Maïs (000 T)	430*	- Bovins (000)	4867*
- Café (000 MT)	70*	- Ovins et caprins (000)	7537*
- Cacao en fèves (000 T)	100*	- Pétrole brut (000 T)	6210
- Fibres de coton (000 T)	48*	- Electricité (M. Kwh)	2726
- Sucre brut (000 T)	54*		

Transport et communications

Réseau de chemin de fer (Km)	1186*	Frêt par chemin de fer (MT/Km)	785*
Routes bitumées (Km)	3860*	Frêt maritime (000 MT)	16530*
Véhicules à moteur (000)	73*	Téléphone: appareils en service	55*
Touriste international (000)	82*	Postes de radio (000)	932

Finances et prix

Indices des prix à la consommation (1990=100)	123.1	Taux de change: Francs CFA/$E.U.	555.2
Recettes courantes du gouvern. (M. $E.U.)	808a)	Dette extérieure décaissée (M. $E.U.)	6939
Dépenses du gouvern. (M. $E.U.)	903a)	Service de la dette en % des export. de B&S	18.6

Commerce extérieur

Total des importations (M. $E.U.)	728*	Total des exportations (M. $E.U.)	1339*
Importations	% du total	Exportations principales 1)	% du total
- Ensemble des produits alimentaires 1)	18.5*	- Pétrole brut	35.5*
		- Bois non-conifère	18.8*
		- Cacao en fèves	6.0*
Principaux pays de provenance	% du total	Principaux pays de destination	% du total
- France, Monaco	35.6*	- France, Monaco	18.6*
- Belgique, Luxembourg	6.6*	- Italie	13.9*
- Etats-Unis	6.2*	- Espagne	13.9*
- Sénégal	5.7*	- Sénégal	9.5*

CAP VERT

Superficie (000 Km2)	4	Nom de la capitale	Praia
Population (000)	392	Population de la capitale (000)	87

Indicateurs démographiques et sociaux

Densité de la population au Km² (No.)	98.0	Taux bruts d'inscription (%): 1er degré	114.5
Taux de croissance de la pop. 85-95(%)	2.4	dont fém.	113.1
Population active (000)	167	2ème degré	27.7
Pourcentage urbain	54.3	dont fém.	27.9
Taux de croissance de la pop.urb., 85-95(%)	7.6	3ème degré	...
Espérance de vie (Année)	65.9	Population par médecin (No.)	3089
Population illettrée + 15 ans (%)	50.5	Population par lit d'hôpital (No.)	833

Indicateurs de l'environnement

Superf. des eaux en % de la superf. totale	-	Terres irriguées en % des terres arables	5.4
Terres agricoles en % de la superf. totale	17.4	Variat. en % forêts & ter. boisés, 1988-93	-0.1

Données macro-économiques

PIB aux prix courants du marché (M.$E.U)	186	PIB/hab. aux prix courants du marché ($E.U.)	489
Taux de croissance réel du PIB, 85-94 (%)	4.7	Taux de crois. réel du PIB/hab., 85-94 (%)	2.3

Production: Produits sélectionnés

- Maïs (000 T)	6*	- Bovins (000)	18
- Manioc (000 T)	2*	- Ovins et caprins (000)	144*
- Pommes de terre (000 T)	3*	- Electricité nette (M. Kwh)	37

Transport et communications

Réseau de chemin de fer (Km)	-	Frêt par chemin de fer (MT/Km)	-
Routes bitumées (Km)	400*	Frêt maritime (000 MT)	443*
Véhicules à moteur (000)	2*	Téléphone: appareils en service (000)	7*
Touriste international (000)	...	Postes de radio (000)	61*

Finances et prix

Indices des prix à la consommation (1990=100)	124.5	Taux de change: Escudos/$E.U.	81.9
Recettes courantes du gouvern. (M. $E.U.)	...	Dette extérieure décaissée (M. $E.U.)	...
Dépenses du gouvern. (M. $E.U.)	...	Service de la dette en % des export. de B&S	10.0a)

Commerce extérieur

Total des importations (M. $E.U.)	185*	Total des exportations (M. $E.U.)	6*
Importations	% du total	Exportations principales 1)	% du total
- Ensemble des produits alimentaires 1)	26.8*	- Produits de la pêche	67.5*
		- Bananes	15.0*
Principaux pays de provenance	% du total	Principaux pays de destination	% du total
- Portugal	37.7*	- Portugal	50.0*
- France, Monaco	14.6*	- Espagne	16.7*
- Pays-Bas	6.7*	- Royaume Uni	16.7*
- Côte d'Ivoire	5.4*		

COMORES

Superficie (000 Km2)	2	Nom de la capitale	Moroni
Population (000)	655	Population de la capitale (000)	32

Indicateurs démographiques et sociaux

Densité de la population au Km^2 (No.)	301.7	Taux bruts d'inscription (%): 1er degré	78.2
Taux de croissance de la pop. 85-95(%)	3.7	dont fém.	67.8
Population active (000)	237	2ème degré	21.1
Pourcentage urbain	30.7	dont fém.	19.4
Taux de croissance de la pop.urb., 85-95(%)	5.7	3ème degré	...
Espérance de vie (Année)	57.2	Population par médecin (No.)	7551
Population illettrée + 15 ans (%)	47.4	Population par lit d'hôpital (No.)	511

Indicateurs de l'environnement

Superf. des eaux en % de la superf. totale	0.0	Terres irriguées en % des terres arables	-
Terres agricoles en % de la superf. totale	51.8	Variat. en % forêts & ter. boisés, 1988-93	-

Données macro-économiques

PIB aux prix courants du marché (M.$E.U)	148	PIB/hab. aux prix courants du marché ($E.U.)	235
Taux de croissance réel du PIB, 85-94 (%)	1.3	Taux de crois. réel du PIB/hab., 85-94(%)	-2.3

Production: Produits sélectionnés

- Maïs (000 T)	4*	- Bovins (000)	50*
- Manioc (000 T)	51*	- Ovins et caprins (000)	143*
- Riz (000 T)	15*	- Electricité nette (M. Kwh)	16

Transport et communications

Réseau de chemin de fer (Km)	-	Frêt par chemin de fer (MT/Km)	-
Routes bitumées (Km)	680*	Frêt maritime (000 MT)	127*
Véhicules à moteur (000)	2*	Téléphone: appareils en service (000)	3*
Touriste international (000)	25*	Postes de radio (000)	92*

Finances et prix

Indices des prix à la consommation (1990=100)	...	Taux de change: Francs comoriens/$E.U.	446.4
Recettes courantes du gouvern. (M. $E.U.)	31	Dette extérieure décaissée (M. $E.U.)	4
Dépenses du gouvern. (M. $E.U.)	30	Service de la dette en % des export. de B&S	1.9

Commerce extérieur

Total des importations (M. $E.U.).	81*	Total des exportations (M. $E.U.)	23*
Importations	% du total	Exportations principales 1)	% du total
- Ensemble des produits alimentaires 1)	45.0*	- Epices	80.9*
		- Matières premières agricoles	1.8*
Principaux pays de provenance	% du total	Principaux pays de destination	% du total
- France, Monaco	57.9*	- Colombie	69.2*
- Afrique du Sud (Union Douanière)	10.5*	- France	15.4*
- Kenya	6.1*	- Etats-Unis	11.5*
- Singapour	4.4*	- Allemagne	1.9*

CONGO

Superficie (000 Km2)	342	Nom de la capitale	Brazzaville
Population (000)	2590	Population de la capitale (000)	1009

Indicateurs démographiques et sociaux

Densité de la population au Km^2 (No.)	7.6	Taux bruts d'inscription (%): 1er degré	173.1
Taux de croissance de la pop. 85-95(%)	3.0	dont fém.	156.5
Population active (000)	845	2ème degré	...
Pourcentage urbain	58.8	dont fém.	...
Taux de croissance de la pop.urb., 85-95(%)	5.3	3ème degré	...
Espérance de vie (Année)	50.5	Population par médecin (No.)	3636
Population illettrée + 15 ans (%)	29.7	Population par lit d'hôpital (No.)	276

Indicateurs de l'environnement

Superf. des eaux en % de la superf. totale	0.1	Terres irriguées en % des terres arables	2.8
Terres agricoles en % de la superf. totale	29.8	Variat. en % forêts & ter. boisés, 1988-93	-0.6

Données macro-économiques

PIB aux prix courants du marché (M.$E.U)	2517	PIB/hab. aux prix courants du marché ($E.U.)	1000
Taux de croissance réel du PIB, 85-94 (%)	2.0	Taux de crois. réel du PIB/hab., 85-94(%)	-1.0

Production: Produits sélectionnés

- Maïs (000 T)	26*	- Ovins et caprins (000)	416*
- Arachides (000 T)	25*	- Pétrole brut (000 T)	8675
- Igname (000 T)	13*	- Electricité (M. kwh)	431
- Canne à sucre (000 T)	370*		
- Bovins (000)	68*		

Transport et communications

Réseau de chemin de fer (Km)	800*	Frêt par chemin de fer (MT/Km)	595*
Routes bitumées (Km)	1110*	Frêt maritime (000 MT)	10369*
Véhicules à moteur (000)	29*	Téléphone: appareils en service (000)	25*
Touriste international (000)	38*	Postes de radio (000)	155

Finances et prix

Indices des prix à la consommation (1990=100)	200.7	Taux de change: Francs CFA/$E.U.	555.2
Recettes courantes du gouvern. (M. $E.U.)	409	Dette extérieure décaissée (M. $E.U.)	5071a)
Dépenses du gouvern. (M. $E.U.)	611	Service de la dette en % des export. de B&S	10.6a)

Commerce extérieur

Total des importations (M. $E.U.)	755*	Total des exportations (M. $E.U.)	1216*
Importations	% du total	Exportations principales 1)	% du total
		- Pétrole brut	82.7*
- Ensemble des produits alimentaires 1)	32.8*	- Bois non conifère	10.1*
Principaux pays de provenance	% du total	Principaux pays de destination	% du total
- France, Monaco	33.8*	- Etats-Unis	31.3*
- Italie	11.6*	- Belgique, Luxembourg	23.7*
- Etats Unis	7.2*	- Italie	15.2*
- Belgique, Luxembourg	6.3*	- Taiwan, Province de Chine	10.3*

COTE D'IVOIRE

Superficie (000 Km2)	322	Nom de la capitale	Abidjan
Population (000)	14253	Population de la capitale (000)	2797

Indicateurs démographiques et sociaux

Densité de la population au Km² (No.)	44.3	Taux bruts d'inscription (%): 1er degré	75.4
Taux de croissance de la pop. 85-95(%)	3.7	dont fém.	58.1
Population active (000)	5648	2ème degré	21.6
Pourcentage urbain	43.6	dont fém.	13.8
Taux de croissance de la pop.urb., 85-95(%)	5.2	3ème degré	2.5
Espérance de vie (Année)	50.1	Population par médecin (No.)	11745
Population illettrée + 15 ans (%)	41.4	Population par lit d'hôpital (No.)	1268

Indicateurs de l'environnement

Superf. des eaux en % de la superf. totale	4.1	Terres irriguées en % des terres arables	2.8
Terres agricoles en % de la superf. totale	52.6	Variat. en % forêts & ter. boisés, 1988-93	-10.8

Données macro-économiques

PIB aux prix courants du marché (M.$E.U)	9172	PIB/hab. aux prix courants du marché ($E.U.)	666
Taux de croissance réel du PIB, 85-94 (%)	0.3	Taux de crois. réel du PIB/hab., 85-94(%)	-3.3

Production: Produits sélectionnés

- Manioc (000 T)	1564*	- Bovins (000)	1232
- Cacao en fèves (000 T)	809*	- Ovins et caprins (000)	2227
- Café (000 T)	148*	- Pétrole brut (000 T)	324
- Igname	2824	- Electricité nette (M. kwh)	1910

Transport et communications

Réseau de chemin de fer (Km)	1171*	Frêt par chemin de fer (MT/Km)	740*
Routes bitumées (Km)	4600*	Frêt maritime (000 MT)	10778*
Véhicules à moteur (000)	188*	Téléphone: appareils en service (000)	129*
Touriste international (000)	210*	Postes de radio (000)	1690*

Finances et prix

Indices des prix à la consommation (1990=100)	157.1	Taux de change: Francs CFA/$E.U.	555.2
Recettes courantes du gouvern. (M. $E.U.)	1554	Dette extérieure décaissée (M. $E.U.)	19330
Dépenses du gouvern. (M. $E.U.)	1477	Service de la dette en % des export. de B&S	28.9

Commerce extérieur

Total des importations (M. $E.U.)	2341*	Total des exportations (M. $E.U.)	3033*
Importations	% du total	Exportations principales 1)	% du total
		- Cacao en fèves	24.6*
- Ensemble des produits alimentaires 1)	25.7*	- Bois non conifère	13.3*
		- Café	7.7*
		- Coton et filés de coton	6.5*
		- Produits de la pêche	5.2*
Principaux pays de provenance	% du total	Principaux pays de destination	% du total
- France, Monaco	28.2*	- France, Monaco	16.1*
- Nigéria	26.8*	- Allemagne	9.9*
- Etats-Unis	5.8*	- Pays-Bas	8.9*
- Ghana	4.8*	- Italie	7.2*

DJIBOUTI

Superficie (000 Km2)	23	Nom de la capitale	Djibouti
Population (000)	576	Population de la capitale (000)	477

Indicateurs démographiques et sociaux

Densité de la population au Km² (No.)	26.2	Taux bruts d'inscription (%): 1er degré	47.5
Taux de croissance de la pop. 85-95(%)	4.0	dont fém.	36.6
Population active (000)	345	2ème degré	15.1
Pourcentage urbain	82.8	dont fém.	12.0
Taux de croissance de la pop.urb., 85-95(%)	4.6	3ème degré	...
Espérance de vie (Année)	49.5	Population par médecin (No.)	6155
Population illettrée + 15 ans (%)	50.7	Population par lit d'hôpital (No.)	450

Indicateurs de l'environnement

Superf. des eaux en % de la superf. totale	0.1	Terres irriguées en % des terres arables	-
Terres agricoles en % de la superf. totale	8.6	Variat. en % forêts & ter. boisés, 1988-93	-

Données macro-économiques

PIB aux prix courants du marché (M.$E.U)	424	PIB/hab. aux prix courants du marché ($E.U.)	749
Taux de croissance réel du PIB, 85-94 (%)	2.8	Taux de crois. réel du PIB/hab., 85-94(%)	-1.3

Production: Produits sélectionnés

- Bovins (000)	190*	- Electricité (M. kwh)	182
- Ovins et caprins (000)	977*		

Transport et communications

Réseau de chemin de fer (Km)	100*	Frêt par chemin de fer (MT/Km)	-
Routes bitumées (Km)	370*	Frêt maritime (000 MT)	1425*
Véhicules à moteur (000)	8*	Téléphone: appareils en service (000)	8*
Touriste international (000)	26*	Postes de radio (000)	34

Finances et prix

Indices des prix à la consommation (1990=100)	134.6	Taux de change: Francs djiboutiens/$E.U.	177.2
Recettes courantes du gouvern. (M. $E.U.)	...	Dette extérieure décaissée (M. $E.U.)	225*a)
Dépenses du gouvern. (M. $E.U.)	...	Service de la dette en % des export. de B&S	2.7*a)

Commerce extérieur

Total des importations (M. $E.U.)	256*	Total des exportations (M. $E.U.)	19*
Importations	% du total	Exportations principales	% du total
		- Animaux vivants, viande et préparations de viande	13.9*
- Ensemble des produits alimentaires 1)	28.3*	- Cuirs et peaux	0.6*
Principaux pays de provenance	% du total	Principaux pays de destination	% du total
- Thailande	14.0*	- Somalie	38.9*
- France, Monaco	13.8*	- Ethiopie	33.3*
- Arabie Saoudite	12.5*	- Yemen	20.0*
- Ethiopie	6.4	- France, Monaco	1.1*

EGYPTE

Superficie (000 Km2)	1001	Nom de la capitale	Le Caire
Population (000)	62930	Population de la capitale (000)	9656

Indicateurs démographiques et sociaux

Densité de la population au Km^2 (No.)	62.8	Taux bruts d'inscription (%): 1er degré	106.4
Taux de croissance de la pop. 85-95(%)	2.4	dont fém.	94.4
Population active (000)	16808	2ème degré	83.8
Pourcentage urbain	44.8	dont fém.	76.0
Taux de croissance de la pop.urb., 85-95(%)	2.6	3ème degré	20.2
Espérance de vie (Année)	65.0	Population par médecin (No.)	1336
Population illettrée + 15 ans (%)	49.5	Population par lit d'hôpital (No.)	523

Indicateurs de l'environnement

Superf. des eaux en % de la superf. totale	0.6	Terres irriguées en % des terres arables	111.9
Terres agricoles en % de la superf. totale	2.6	Variat. en % forêts & ter. boisés, 1988-93	-

Données macro-économiques

PIB aux prix courants du marché (M.$E.U)	47829	PIB/hab. aux prix courants du marché ($E.U.)	776
Taux de croissance réel du PIB, 85-94 (%)	5.3	Taux de crois. réel du PIB/hab., 85-94(%)	2.8

Production: Produits sélectionnés

- Blé (000 T)	4437	- Pétrole brut (000 T)	46266
- Maïs (000 T)	4883	- Electricité nette (M. kwh)	47470
- Olives (000 T)	117*	- Phosphates naturels (000 T)	1585
- Bovins (000)	3070*	- Gypse brut (000 T)	1199
- Ovins et caprins (000)	6593*		

Transport et communications

Réseau de chemin de fer (Km)	8600*	Frêt par chemin de fer (MT/Km)	3050*
Routes bitumées (Km)	14900*	Frêt maritime (000 MT)	200658*
Véhicules à moteur (000)	947*	Téléphone: appareils en service (000)	692*
Touriste international (000)	2508	Postes de radio (000)	8570*

Finances et prix

Indices des prix à la consommation (1990=100)	178.1	Taux de change: Livres/$E.U.	3.4
Recettes courantes du gouvern. (M. $E.U.)	16313	Dette extérieure décaissée (M. $E.U.)	42300
Dépenses du gouvern. (M. $E.U.)	15251	Service de la dette en % des export. de B&S	16.2

Commerce extérieur

Total des importations (M. $E.U.)	9592	Total des exportations (M. $E.U.)	3475
Importations	**% du total**	**Exportations principales**	**% du total**
		- Pétrole et produits pétroliers	38.0
- Ensemble des produits alimentaires	23.6	- Filés de textile & tissus	17.8
		- Fibres textiles	7.2
		- Articles d'habillement et vêtements	6.6
Principaux pays de provenance	**% du total**	**Principaux pays de destination**	**% du total**
- Etats-Unis	16.9	- Italie	12.3
- Allemagne	9.5	- Etats Unis	10.5
- Italie	6.4	- Allemagne	6.0
- France, Monaco	6.2	- Pays Bas	6.0

ERYTHREE

Superficie (000 Km2)	121	Nom de la capitale	Asmara
Population (000)	3532	Population de la capitale (000)	445

Indicateurs démographiques et sociaux

Densité de la population au Km² (No.)	28.5	Taux bruts d'inscription (%): 1er degré	47.0
Taux de croissance de la pop. 85-95(%)	2.7	dont fém.	41.0
Population active (000)	...	2ème degré	15.0
Pourcentage urbain	17.2	dont fém.	13.0
Taux de croissance de la pop.urb., 85-95(%)	4.3	3ème degré	...
Espérance de vie (Année)	51.9	Population par médecin (No.)	...
Population illettrée + 15 ans (%)	...	Population par lit d'hôpital (No.)	...

Indicateurs de l'environnement

Superf. des eaux en % de la superf. totale	...	Terres irriguées en % des terres arables	...
Terres agricoles en % de la superf. totale	...	Variat. en % forêts & ter. boisés, 1988-93	...

Données macro-économiques

PIB aux prix courants du marché (M.$E.U)	...	PIB/hab. aux prix courants du marché ($E.U.)	...
Taux de croissance réel du PIB, 85-94 (%)	...	Taux de crois. réel du PIB/hab., 85-94(%)	...

Production: Produits sélectionnés

- Racines et tubercules	109*	- Bovins (000)	1550*
- Sorgho	50*	- Ovins et caprins (000)	2910*

Transport et communications

Réseau de chemin de fer (Km)	...	Frêt par chemin de fer (MT/Km)	...
Routes bitumées (Km)	...	Frêt maritime (000 MT)	...
Véhicules à moteur (000)	...	Téléphone: appareils en service (000)	...
Touriste international (000)	...	Postes de radio (000)	...

Finances et prix

Indices des prix à la consommation (1990=100)	...	Taux de change: Birr/$E.U.	5.0
Recettes courantes du gouvern. (M. $E.U.)	...	Dette extérieure décaissée (M. $E.U.)	...
Dépenses du gouvern. (M. $E.U.)	...	Service de la dette en % des export. de B&S	...

Commerce extérieur

Total des importations (M. $E.U.)	...	Total des exportations (M. $E.U.)	...
Importations	% du total	Exportations principales	% du total
- Ensemble des produits alimentaires	...		
Principaux pays de provenance	% du total	Principaux pays de destination	% du total

ETHIOPIE

Superficie (000 Km2)	1101	Nom de la capitale	Addis Abeba
Population (000)	55052	Population de la capitale (000)	2209

Indicateurs démographiques et sociaux

Densité de la population au Km^2 (No.)	50.0	Taux bruts d'inscription (%): 1er degré	19.1
Taux de croissance de la pop. 85-95(%)	3.0	dont fém.	14.8
Population active (000)	20834	2ème degré	11.2
Pourcentage urbain	13.4	dont fém.	10.0
Taux de croissance de la pop.urb., 85-95(%)	4.6	3ème degré	0.5
Espérance de vie (Année)	48.9	Population par médecin (No.)	26871
Population illettrée + 15 ans (%)	37.2	Population par lit d'hôpital (No.)	5693

Indicateurs de l'environnement

Superf. des eaux en % de la superf. totale	9.9	Terres irriguées en % des terres arables	1.2
Terres agricoles en % de la superf. totale	53.3	Variat. en % forêts & ter. boisés, 1988-93	-1.8

Données macro-économiques

PIB aux prix courants du marché (M.$E.U)	4605	PIB/hab. aux prix courants du marché ($E.U.)	81
Taux de croissance réel du PIB, 85-94 (%)	4.2	Taux de crois. réel du PIB/hab., 85-94(%)	0.8

Production: Produits sélectionnés

- Blé (000 T)	1180*	- Bovins (000)	29450*
- Maïs (000 T)	1711*	- Ovins et caprins (000)	38400*
- Café (000 T)	198*	- Electricité (M. kwh)	1285
- Sucre brut (000 T)	186*		

Transport et communications

Réseau de chemin de fer (Km)	681*	Frêt par chemin de fer (MT/Km)	181
Routes bitumées (Km)	13600*	Frêt maritime (000 MT)	3903*
Véhicules à moteur (000)	51*	Téléphone: appareils en service (000)	128*
Touriste international (000)	95*	Postes de radio (000)	3260

Finances et prix

Indices des prix à la consommation (1990=100)	183.9	Taux de change: Birr/$E.U.	6.0
Recettes courantes du gouvern. (M. $E.U.)	662	Dette extérieure décaissée (M. $E.U.)	1980
Dépenses du gouvern. (M. $E.U.)	1288	Service de la dette en % des export. de B&S	16.6

Commerce extérieur

Total des importations (M. $E.U.)	1011	Total des exportations (M. $E.U.) 1)	202

Importations	% du total	Exportations principales 1)	% du total
		- Café	64.0
- Ensemble des produits alimentaires 1)	12.2	- Peaux et pelleteries	16.2
		- Produits animaux et végétaux bruts	9.8
		- Pétrole et produits pétroliers	4.0

Principaux pays de provenance	% du total	Principaux pays de destination 1)	% du total
- Arabie Saoudite	15.0	- Allemagne	19.7
- Etats Unis	12.3	- Japon	19.0
- Italie	11.1	- Djibouti	12.1
- Allemagne	8.0	- Arabie Saoudite	9.9

GABON

Superficie (000 Km2)	268	Nom de la capitale	Libreville
Population (000)	1320	Population de la capitale (000)	359

Indicateurs démographiques et sociaux

Densité de la population au Km^2 (No.)	4.9	Taux bruts d'inscription (%): 1er degré	115.0
Taux de croissance de la pop. 85-95(%)	3.0	dont fém.	113.0
Population active (000)	537	2ème degré	...
Pourcentage urbain	50.0	dont fém.	...
Taux de croissance de la pop.urb., 85-95(%)	5.1	3ème degré	...
Espérance de vie (Année)	54.7	Population par médecin (No.)	2504
Population illettrée + 15 ans (%)	33.1	Population par lit d'hôpital (No.)	...

Indicateurs de l'environnement

Superf. des eaux en % de la superf. totale	3.7	Terres irriguées en % des terres arables	-
Terres agricoles en % de la superf. totale	20.0	Variat. en % forêts & ter. boisés, 1988-93	-0.3

Données macro-économiques

PIB aux prix courants du marché (M.$E.U)	3221	PIB/hab. aux prix courants du marché ($E.U.)	2510
Taux de croissance réel du PIB, 85-94 (%)	-2.6	Taux de crois. réel du PIB/hab., 85-94(%)	-5.4

Production: Produits sélectionnés

- Maïs (000)	26*	- Ovins et caprins (000)	253*
- Arachides (000 T)	15*	- Pétrole brut (000 T)	15068
- Igname (000 T)	110*	- Electricité nette (M. kwh)	922
- Sucre brut (000 T)	20*		
- Bovins (000)	38*		

Transport et communications

Réseau de chemin de fer (Km)	330	Frêt par chemin de fer (NT/Km)	-
Routes bitumées (Km)	740*	Frêt maritime (000 MT)	17137*
Véhicules à moteur (000)	19*	Téléphone: appareils en service (000)	21*
Touriste international (000)	118*	Postes de radio (000)	151

Finances et prix

Indices des prix à la consommation (1990=100)	133.7	Taux de change: Francs CFA/$E.U.	555.2
Recettes courantes du gouvern. (M. $E.U.)	944	Dette extérieure décaissée (M. $E.U.)	3114
Dépenses du gouvern. (M. $E.U.)	1022	Service de la dette en % des export. de B&S	9.1

Commerce extérieur

Total des importations (M. $E.U.)	1067*	Total des exportations (M. $E.U.)	2472*
Importations	% du total	Exportations principales	% du total
		- Pétrole brut	75.3*
- Ensemble des produits alimentaires 1)	19.4*	- Bois non conifère	17.3*
Principaux pays de provenance	% du total	Principaux pays de destination	% du total
- France, Monaco	41.4*	- Etats-Unis	50.1*
- Côte d'Ivoire	12.0*	- France, Monaco	16.3*
- Japon	5.0*	- Japon	8.3*
- Etats-Unis	5.0*	- Espagne	6.0*

GAMBIE

Superficie (000 Km2)	11	Nom de la capitale	Banjul
Population (000)	1118	Population de la capitale (000)	283

Indicateurs démographiques et sociaux

Densité de la population au Km^2 (No.)	101.6	Taux bruts d'inscription (%): 1er degré	68.6
Taux de croissance de la pop. 85-95(%)	4.1	dont fém.	53.3
Population active (000)	429	2ème degré	17.7
Pourcentage urbain	25.5	dont fém.	12.4
Taux de croissance de la pop.urb., 85-95(%)	6.6	3ème degré	...
Espérance de vie (Année)	46.2	Population par médecin (No.)	12213
Population illettrée + 15 ans (%)	60.8	Population par lit d'hôpital (No.)	598

Indicateurs de l'environnement

Superf. des eaux en % de la superf. totale	11.5	Terres irriguées en % des terres arables	6.7
Terres agricoles en % de la superf. totale	27.1	Variat. en % forêts & ter. boisés, 1988-93	-16.7

Données macro-économiques

PIB aux prix courants du marché (M.$E.U)	339	PIB/hab. aux prix courants du marché ($E.U.)	313
Taux de croissance réel du PIB, 85-94 (%)	2.8	Taux de crois. réel du PIB/hab., 85-94(%)	-1.4

Production: Produits sélectionnés

- Maïs (000 T)	22	- Bovins (000)	414*
- Manioc (000 T)	6*	- Ovins et caprins (000)	271*
- Arachides (000 T)	85	- Electricité nette (M. kwh)	73
- Riz (000 T)	21		

Transport et communications

Réseau de chemin de fer (Km)	-	Frêt par chemin de fer (MT/Km)	-
Routes bitumées (Km)	610	Frêt maritime (000 MT)	524
Véhicules à moteur (000)	7*	Téléphone: appareils en service (000)	8*
Touriste international (000)	100*	Postes de radio (000)	117*

Finances et prix

Indices des prix à la consommation (1990=100)	136.3	Taux de change: Dalasis/$E.U.	9.1
Recettes courantes du gouvern. (M. $E.U.)	91	Dette extérieure décaissée (M. $E.U.)	386 a)
Dépenses du gouvern. (M. $E.U.)	119	Service de la dette en % des export. de B&S	13.5a)

Commerce extérieur

Total des importations (M. $E.U.)	208	Total des exportations (M. $E.U.)	35
Importations	% du total	Exportations principales 1)	% du total
		- Tous produits alimentaires	14.6*
- Ensemble des produits alimentaires 1)	39.3*	- Produits agricoles bruts	1.9*
Principaux pays de provenance	% du total	Principaux pays de destination	% du total
- Côte d'Ivoire	17.4*	- Royaume Uni	24.2*
- France, Monaco	12.1*	- Sénégal	18.2*
- Royaume Uni	10.6*	- Indonésie	9.1*
- Belgique, Luxembourg	6.3*	- France, Monaco	9.1*

GHANA

Superficie (000 Km2)	239	Nom de la capitale	Accra
Population (000)	17653	Population de la capitale (000)	1687

Indicateurs démographiques et sociaux

Densité de la population au Km² (No.)	73.0	Taux bruts d'inscription (%): 1er degré	79.6
Taux de croissance de la pop. 85-95(%)	3.1	dont fém.	69.5
Population active (000)	5875	2ème degré	39.4
Pourcentage urbain	36.3	dont fém.	30.4
Taux de croissance de la pop.urb., 85-95(%)	4.3	3ème degré	1.4
Espérance de vie (Année)	57.2	Population par médecin (No.)	23178
Population illettrée + 15 ans (%)	28.4	Population par lit d'hôpital (No.)	692

Indicateurs de l'environnement

Superf. des eaux en % de la superf. totale	3.6	Terres irriguées en % des terres arables	0.7
Terres agricoles en % de la superf. totale	34.0	Variat. en % forêts & ter. boisés, 1988-93	-4.3

Données macro-économiques

PIB aux prix courants du marché (M.$E.U)	10510	PIB/hab. aux prix courants du marché ($E.U.)	620
Taux de croissance réel du PIB, 85-94 (%)	5.1	Taux de crois. réel du PIB/hab., 85-94(%)	1.9

Production: Produits sélectionnés

- Manioc (000 T)	4378*	- Ovins et caprins (000)	6625*
- Igname (000 T)	1000*	- Bauxite (000 T)	424
- Cacao en fèves (000)	270*	- Electricité nette (M. kwh)	6154
- Bovins (000)	1680*		

Transport et communications

Réseau de chemin de fer (Km)	925*	Frêt par chemin de fer (MT/Km)	150*
Routes bitumées (Km)	8600*	Frêt maritime (000 MT)	5328*
Véhicules à moteur (000)	77*	Téléphone: appareils en service (000)	87*
Touriste international (000)	260*	Postes de radio (000)	2970*

Finances et prix

Indices des prix à la consommation (1990=100)	309.9	Taux de change: Cedis/$E.U.	956.7
Recettes courantes du gouvern. (M. $E.U.)	687a)	Dette extérieure décaissée (M. $E.U.)	5022a)
Dépenses du gouvern. (M. $E.U.)	850a)	Service de la dette en % des export. de B&S	23.2

Commerce extérieur

Total des importations (M. $E.U.)	1863*	Total des exportations (M. $E.U.)	1267*
Importations	**% du total**	**Exportations principales**	**% du total**
		- Cacao en fèves	27.6*
- Ensemble des produits alimentaires 1)	14.4*	- Aluminium	18.4*
		- Bois non conifère	15.0*
Principaux pays de provenance	**% du total**	**Principaux pays de destination**	**% du total**
- Nigéria	16.6*	- Allemagne	13.7*
- Royaume-Uni	15.6*	- Royaume-Uni	12.1*
- Italie	7.9*	- Etats Unis	11.7*
- Japon	6.7*	- Togo	7.7*

GUINEE

Superficie (000 Km2)	246	Nom de la capitale	Conakry
Population (000)	6700	Population de la capitale (000)	1508

Indicateurs démographiques et sociaux

Densité de la population au Km² (No.)	27.2	Taux bruts d'inscription (%): 1er degré	44.4
Taux de croissance de la pop. 85-95(%)	3.0	dont fém.	23.7
Population active (000)	3315	2ème degré	9.7
Pourcentage urbain	29.6	dont fém.	4.8
Taux de croissance de la pop.urb., 85-95(%)	6.0	3ème degré	1.4
Espérance de vie (Année)	45.7	Population par médecin (No.)	7445
Population illettrée + 15 ans (%)	67.6	Population par lit d'hôpital (No.)	1816

Indicateurs de l'environnement

Superf. des eaux en % de la superf. totale	-	Terres irriguées en % des terres arables	4.4
Terres agricoles en % de la superf. totale	25.4	Variat. en % forêts & ter. boisés, 1988-93	-1.8

Données macro-économiques

PIB aux prix courants du marché (M.$E.U)	3612	PIB/hab. aux prix courants du marché ($E.U.)	556
Taux de croissance réel du PIB, 85-94 (%)	4.7	Taux de crois. réel du PIB/hab., 85-94(%)	1.7

Production: Produits sélectionnés

- Riz (000 T)	916	- Ovins et caprins (000)	895*
- Manioc (000 T)	945	- Bauxite (000 T)	17040
- Igname (000 T)	73	- Electricité nette (M. kwh)	536
- Café (000 T)	29*		
- Bovins (000)	1658*		

Transport et communications

Réseau de chemin de fer (Km)	940*	Frêt par chemin de fer (MT/Km)	710*
Routes bitumées (Km)	4605	Frêt maritime (000 MT)	17494*
Véhicules à moteur (000)	12*	Téléphone: appareils en service (000)	...
Touriste international (000)	...	Postes de radio (000)	192*

Finances et prix

Indices des prix à la consommation (1990=100)	...	Taux de change: Francs guinéens/$E.U.	961.6
Recettes courantes du gouvern. (M. $E.U.)	542	Dette extérieure décaissée (M. $E.U.)	3020
Dépenses du gouvern. (M. $E.U.)	661	Service de la dette en % des export. de B&S	18.0

Commerce extérieur

Total des importations (M. $E.U.)	609*	Total des exportations (M. $E.U.)	630*
Importations	% du total	Exportations principales 1)	% du total
		- Bauxite	79.3*
- Ensemble des produits alimentaires 1)	26.8*	- Coton et filés de coton	4.4*
		- Animaux vivants, viande et préparations de viande	3.6*
Principaux pays de provenance	% du total	Principaux pays de destination	% du total
- France, Monaco	19.5*	- Belgique, Luxembourg	27.0*
- Côte d'Ivoire	16.0*	- Etats-Unis	15.3*
- Etats-Unis	7.1*	- Espagne	9.7*
- Belgique, Luxembourg	7.0*	- Irlande	9.6*

GUINEE BISSAU

Superficie (000 Km2)	36	Nom de la capitale	Bissau
Population (000)	1073	Population de la capitale (000)	88

Indicateurs démographiques et sociaux

Densité de la population au Km² (No.)	29.8	Taux bruts d'inscription (%): 1er degré	68.0
Taux de croissance de la pop. 85-95(%)	2.1	dont fém.	42.3
Population active (000)	484	2ème degré	6.3
Pourcentage urbain	22.2	dont fém.	4.3
Taux de croissance de la pop.urb., 85-95(%)	4.2	3ème degré	0.3
Espérance de vie (Année)	44.7	Population par médecin (No.)	3244
Population illettrée + 15 ans (%)	55.7	Population par lit d'hôpital (No.)	366

Indicateurs de l'environnement

Superf. des eaux en % de la superf. totale	22.1	Terres irriguées en % des terres arables	-
Terres agricoles en % de la superf. totale	50.5	Variat. en % forêts & ter. boisés, 1988-93	-

Données macro-économiques

PIB aux prix courants du marché (M.$E.U)	433	PIB/hab. aux prix courants du marché ($E.U.)	413
Taux de croissance réel du PIB, 85-94 (%)	4.1	Taux de crois. réel du PIB/hab., 85-94(%)	2.0

Production: Produits sélectionnés

- Maïs (000 T)	14*	- Bovins (000)	494*
- Riz (000 T)	138*	- Ovins et caprins (000)	539*
- Arachides (000 T)	18*	- Electricité nette (M. kwh)	42

Transport et communications

Réseau de chemin de fer (Km)	-	Frêt par chemin de fer (MT/Km)	-
Routes bitumées (Km)	415*	Frêt maritime (000 MT)	329*
Véhicules à moteur (000)	5*	Téléphone: appareils en service (000)	9*
Touriste international (000)	...	Postes de radio (000)	47*

Finances et prix

Indices des prix à la consommation (1990=100)	...	Taux de change: Pesos/$E.U.	12892
Recettes courantes du gouvern. (M. $E.U.)	...	Dette extérieure décaissée (M. $E.U.)	693a)
Dépenses du gouvern. (M. $E.U.)	...	Service de la dette en % des export. de B&S	5.4

Commerce extérieur

Total des importations (M. $E.U.)	63	Total des exportations (M. $E.U.)	33
Importations	% du total	Exportations principales 1)	% du total
		- Bois non conifère	6.9*
- Ensemble des produits alimentaires	44.8*	- Produits de la pêche	6.3*
		- Coton et filés de coton	4.4*
Principaux pays de provenance	% du total	Principaux pays de destination	% du total
- Thailande	32.2*	- Inde	40.8*
- Portugal	24.0*	- Espagne	38.2*
- Pays-Bas	6.2*	- Portugal	5.3*
- Côte d'Ivoire	4.8*	- Italie	3.9*

GUINEE EQUATORIALE

Superficie (000 Km2)	28	Nom de la capitale	Malabo
Population (000)	400	Population de la capitale (000)	40

Indicateurs démographiques et sociaux

Densité de la population au Km^2 (No.)	14.3	Taux bruts d'inscription (%): 1er degré	106.2
Taux de croissance de la pop. 85-95(%)	2.5	dont fém.	122.2
Population active (000)	155	2ème degré	...
Pourcentage urbain	42.2	dont fém.	...
Taux de croissance de la pop.urb., 85-95(%)	6.2	3ème degré	...
Espérance de vie (Année)	49.2	Population par médecin (No.)	3911
Population illettrée + 15 ans (%)	35.9	Population par lit d'hôpital (No.)	...

Indicateurs de l'environnement

Superf. des eaux en % de la superf. totale	-	Terres irriguées en % des terres arables	-
Terres agricoles en % de la superf. totale	11.9	Variat. en % forêts & ter. boisés, 1988-93	-

Données macro-économiques

PIB aux prix courants du marché (M.$E.U)	138	PIB/hab. aux prix courants du marché ($E.U.)	355
Taux de croissance réel du PIB, 85-94 (%)	3.2	Taux de crois. réel du PIB/hab., 85-94(%)	0.7

Production: Produits sélectionnés

- Café (000 T)	7*	- Ovins et caprins (000)	44*
- Cacao en fèves (000 T)	5*	- Electricité nette (M. kwh)	19
- Bovins (000)	5*		

Transport et communications

Réseau de chemin de fer (Km)	-	Frêt par chemin de fer (MT/Km)	-
Routes bitumées (Km)	1270*	Frêt maritime (000 MT)	187*
Véhicules à moteur (000)	2*	Téléphone: appareils en service (000)	1*
Touriste international (000)	...	Postes de radio (000)	152

Finances et prix

Indices des prix à la consommation (1990=100)	120.0	Taux de change: Francs CFA/$E.U.	555.2
Recettes courantes du gouvern. (M. $E.U.)	...	Dette extérieure décaissée (M. $E.U.)	268a)
Dépenses du gouvern. (M. $E.U.)	...	Service de la dette en % des export. de B&S	7.6

Commerce extérieur

Total des importations (M. $E.U.)	88*	Total des exportations (M. $E.U.)	57*
Importations	% du total	Exportations principales 1)	% du total
		- Bois non conifère	53.4*
- Ensemble des produits alimentaires 1)	30.2*	- Cacao en fèves	7.3*
Principaux pays de provenance	% du total	Principaux pays de destination	% du total
- Cameroun	37.3*	- Japon	31.8*
- Italie	16.9*	- Espagne	29.5*
- Pays-Bas	14.5*	- Portugal	11.4*
- Espagne	10.8*	- France, Monaco	9.1*

JAMAHIRIYA ARABE LIBYENNE

Superficie (000 Km2)	1760	Nom de la capitale	Tripoli
Population (000)	5407	Population de la capitale (000)	3272

Indicateurs démographiques et sociaux

Densité de la population au Km² (No.)	3.1	Taux bruts d'inscription (%): 1er degré	109.2
Taux de croissance de la pop. 85-95(%)	3.6	dont fém.	104.3
Population active (000)	1296	2ème degré	72.4
Pourcentage urbain	86.0	dont fém.	83.6
Taux de croissance de la pop.urb., 85-95(%)	4.8	3ème degré	16.2
Espérance de vie (Année)	64.5	Population par médecin (No.)	957
Population illettrée + 15 ans (%)	28.0	Population par lit d'hôpital (No.)	246

Indicateurs de l'environnement

Superf. des eaux en % de la superf. totale	-	Terres irriguées en % des terres arables	13.7
Terres agricoles en % de la superf. totale	8.8	Variat. en % forêts & ter. boisés, 1988-93	3.7

Données macro-économiques

PIB aux prix courants du marché (M.$E.U)	13129	PIB/hab. aux prix courants du marché ($E.U.)	2513
Taux de croissance réel du PIB, 85-94 (%)	0.6	Taux de crois. réel du PIB/hab., 85-94(%)	-3.0

Production: Produits sélectionnés

- Blé (000 T)	150*	- Pétrole brut (000 T)	65478
- Pommes de terre (000 T)	155*	- Electricité nette (M. kwh)	17000
- Arachides (000 T)	15*		
- Bovins (000)	135*		
- Ovins et caprins (000)	6910*		

Transport et communications

Réseau de chemin de fer (Km)	...	Frêt par chemin de fer (MT/Km)	...
Routes bitumées (Km)	...	Frêt maritime (000 MT)	...
Véhicules à moteur (000)	...	Téléphone: appareils en service (000)	...
Touriste international (000)	400*	Postes de radio (000)	...

Finances et prix

Indices des prix à la consommation (1990=100)	122.1	Taux de change: Dinars/$E.U.	2.8
Recettes courantes du gouvern. (M. $E.U.)	810a)	Dette extérieure décaissée (M. $E.U.)	...
Dépenses du gouvern. (M. $E.U.)	...	Service de la dette en % des export. de B&S	...

Commerce extérieur

Total des importations (M. $E.U.)	6221*	Total des exportations (M. $E.U.)	12194*
Importations	% du total	Exportations principales 1)	% du total
		- Pétrole brut	75.9*
- Ensemble des produits alimentaires 1)	19.2*	- Produits de la pêche	0.3*
Principaux pays de provenance	% du total	Principaux pays de destination	% du total
- Italie	18.9*	- Italie	39.1*
- Allemagne	16.0*	- Allemagne	17.7*
- Royaume-Uni	7.6*	- Espagne	11.7*
- France, Monaco	6.3*	- Turquie	5.7*

KENYA

Superficie (000 Km2)	580	Nom de la capitale	Nairobi
Population (000)	28182	Population de la capitale (000)	2079

Indicateurs démographiques et sociaux

Densité de la population au Km² (No.)	48.4	Taux bruts d'inscription (%): 1er degré	95.9
Taux de croissance de la pop. 85-95(%)	3.6	dont fém.	93.4
Population active (000)	11419	2ème degré	23.4
Pourcentage urbain	27.7	dont fém.	20.5
Taux de croissance de la pop.urb., 85-95(%)	7.2	3ème degré	1.6
Espérance de vie (Année)	54.8	Population par médecin (No.)	9851
Population illettrée + 15 ans (%)	27.2	Population par lit d'hôpital (No.)	713

Indicateurs de l'environnement

Superf. des eaux en % de la superf. totale	1.8	Terres irriguées en % des terres arables	3.0
Terres agricoles en % de la superf. totale	71.2	Variat. en % forêts & ter. boisés, 1988-93	-4.2

Données macro-économiques

PIB aux prix courants du marché (M.$E.U)	8962	PIB/hab. aux prix courants du marché ($E.U.)	328
Taux de croissance réel du PIB, 85-94 (%)	3.4	Taux de crois. réel du PIB/hab., 85-94(%)	-0.2

Production: Produits sélectionnés

- Maïs (000 T)	2970*	- Bovins (000)	11000*
- Café (000 T)	74*	- Ovins et caprins (000)	12938*
- Manioc (000 T)	842*	- Electricité (M. kwh)	3396
- Thé (000 T)	211*		
- Sucre brut (000 T)	302*		

Transport et communications

Réseau de chemin de fer (Km)	2652*	Frêt par chemin de fer (MT/Km)	2326
Routes bitumées (Km)	137*	Frêt maritime (000 MT)	9256
Véhicules à moteur (000)	137*	Téléphone: appareils en service (000)	241*
Touriste international (000)	830*	Postes de radio (000)	732

Finances et prix

Indices des prix à la consommation (1990=100)	334.2	Taux de change: Shillings kenyans/$E.U.	56.1
Recettes courantes du gouvern. (M. $E.U.)	1609	Dette extérieure décaissée (M. $E.U.)	5678
Dépenses du gouvern. (M. $E.U.)	2029	Service de la dette en % des export. de B&S	20.7

Commerce extérieur

Total des importations (M. $E.U.) 1)	1696	Total des exportations (M. $E.U.) 1)	1392
Importations	% du total	Exportations principales 1)	% du total
		- Thé	24.2
- Ensemble des produits alimentaires 1)	9.0	- Café	14.0
		- Pétrole et produits pétroliers	9.3
		- Fruits et légumes	6.8
Principaux pays de provenance	% du total	- Produits animaux et végétaux	4.7
- Royaume-Uni	14.3		
- Japon	8.4		
- Etats-Unis	8.3	Principaux pays de destination	% du total
- Allemagne	7.5	- Royaume-Uni	15.2
		- Ouganda	8.5
		- Pakistan	7.0
		- Tanzanie	6.9

LESOTHO

Superficie (000 Km2)	30	Nom de la capitale	Maseru
Population (000)	2050	Population de la capitale (000)	229

Indicateurs démographiques et sociaux

Densité de la population au Km² (No.)	67.5	Taux bruts d'inscription (%): 1er degré	104.5
Taux de croissance de la pop. 85-95(%)	2.8	dont fém.	116.3
Population active (000)	907	2ème degré	25.2
Pourcentage urbain	23.1	dont fém.	29.2
Taux de croissance de la pop.urb., 85-95(%)	6.5	3ème degré	4.9
Espérance de vie (Année)	62.0	Population par médecin (No.)	23608
Population illettrée + 15 ans (%)	19.5	Population par lit d'hôpital (No.)	826

Indicateurs de l'environnement

Superf. des eaux en % de la superf. totale	-	Terres irriguées en % des terres arables	-
Terres agricoles en % de la superf. totale	76.5	Variat. en % forêts & ter. boisés, 1988-93	-

Données macro-économiques

PIB aux prix courants du marché (M.$E.U)	983	PIB/hab. aux prix courants du marché ($E.U.)	493
Taux de croissance réel du PIB, 85-94 (%)	5.0	Taux de crois. réel du PIB/hab., 85-94(%)	2.2

Production: Produits sélectionnés

- Blé (000 T)	21	- Bovins (000)	663*
- Maïs (000 T)	175	- Ovins et caprins (000)	2701*
- Sorgho (000 T)	60		

Transport et communications

Réseau de chemin de fer (Km)	16*	Frêt par chemin de fer (MT/Km)	-
Routes bitumées (Km)	605*	Frêt maritime (000 MT)	-
Véhicules à moteur (000)	7*	Téléphone: appareils en service (000)	12*
Touriste international (000)	350*	Postes de radio (000)	57

Finances et prix

Indices des prix à la consommation (1990=100)	182.1	Taux de change: Maloti/$E.U.	3.6
Recettes courantes du gouvern. (M. $E.U.)	313a)	Dette extérieure décaissée (M. $E.U.)	550
Dépenses du gouvern. (M. $E.U.)	222a)	Service de la dette en % des export. de B&S	5.6a)

Commerce extérieur

Total des importations (M. $E.U.)	686*	Total des exportations (M. $E.U.)	61*
Importations	% du total	Exportations principales 1)	% du total
		- Produits agricoles bruts	8.3*
- Ensemble des produits alimentaires 1)	20.8*	- Tous produits alimentaires	5.7*
Principaux pays de provenance	% du total	Principaux pays de destination	% du total

LIBERIA

Superficie (000 Km2)	111	Nom de la capitale	Monrovia
Population (000)	3039	Population de la capitale (000)	803

Indicateurs démographiques et sociaux

Densité de la population au Km² (No.)	27.4	Taux bruts d'inscription (%): 1er degré	36.3
Taux de croissance de la pop. 85-95(%)	3.3	dont fém.	24.0
Population active (000)	993	2ème degré	...
Pourcentage urbain	44.4	dont fém.	...
Taux de croissance de la pop.urb., 85-95(%)	4.8	3ème degré	...
Espérance de vie (Année)	56.2	Population par médecin (No.)	9340
Population illettrée + 15 ans (%)	53.0	Population par lit d'hôpital (No.)	...

Indicateurs de l'environnement

Superf. des eaux en % de la superf. totale	1.0	Terres irriguées en % des terres arables	1.6
Terres agricoles en % de la superf. totale	62.8	Variat. en % forêts & ter. boisés, 1988-93	-5.6

Données macro-économiques

PIB aux prix courants du marché (M.$E.U)	...	PIB/hab. aux prix courants du marché ($E.U.)	...
Taux de croissance réel du PIB, 85-94 (%)	...	Taux de crois. réel du PIB/hab., 85-94(%)	...

Production: Produits sélectionnés

- Riz (000 T)	50*	- Ovins et caprins (000)	430*
- Manioc (000)	390*	- Electricité nette (M. kwh)	460
- Igname (000 T)	15*		
- Bovins (000)	36*		

Transport et communications

Réseau de chemin de fer (Km)	642*	Frêt par chemin de fer (MT/Km)	240*
Routes bitumées (Km)	2380*	Frêt maritime (000 MT)	-
Véhicules à moteur (000)	26*	Téléphone: appareils en service (000)	20*
Touriste international (000)	...	Postes de radio (000)	193*

Finances et prix

Indices des prix à la consommation (1990=100)	...	Taux de change: Dollars/$E.U.	1.0
Recettes courantes du gouvern. (M. $E.U.)	225	Dette extérieure décaissée (M. $E.U.)	1926a)
Dépenses du gouvern. (M. $E.U.)	285	Service de la dette en % des export. de B&S	0.2

Commerce extérieur

Total des importations (M. $E.U.)	340*	Total des exportations (M. $E.U.)	429*
Importations	% du total	Exportations principales 1)	% du total
		- Bois non conifère	22.7
- Ensemble des produits alimentaires 1)	25.2*	- Produits agricoles bruts	7.5*
		- Combustibles minérales	3.2*
		- Tous produits alimentaires	1.0*
		- Caoutchouc naturel	6.3*
Principaux pays de provenance	% du total	Principaux pays de destination	% du total
- Japon	37.7*	- Belgique, Luxembourg	56.1*
- Corée du Sud	32.9*	- Singapour	11.7*
- Singapour	7.6*	- Grèce	11.4*
- Danmark	5.2*	- Corée du Sud	10.2*

MADAGASCAR

Superficie (000 Km2)	587	Nom de la capitale	Antananarivo
Population (000)	14764	Population de la capitale (000)	916

Indicateurs démographiques et sociaux

Densité de la population au Km² (No.)	25.2	Taux bruts d'inscription (%): 1er degré	92.8
Taux de croissance de la pop. 85-95(%)	3.3	dont fém.	91.1
Population active (000)	5703	2ème degré	15.6
Pourcentage urbain	27.1	dont fém.	15.5
Taux de croissance de la pop.urb., 85-95(%)	6.1	3ème degré	2.7
Espérance de vie (Année)	58.0	Population par médecin (No.)	8733
Population illettrée + 15 ans (%)	15.3	Population par lit d'hôpital (No.)	1228

Indicateurs de l'environnement

Superf. des eaux en % de la superf. totale	0.9	Terres irriguées en % des terres arables	36.9
Terres agricoles en % de la superf. totale	63.8	Variat. en % forêts & ter. boisés, 1988-93	-3.8

Données macro-économiques

PIB aux prix courants du marché (M.$E.U)	5041	PIB/hab. aux prix courants du marché ($E.U.)	352
Taux de croissance réel du PIB, 85-94 (%)	1.2	Taux de crois. réel du PIB/hab., 85-94(%)	78.9

Production: Produits sélectionnés

- Maïs (000 T)	155	- Bovins (000)	10288*
- Manioc (000 T)	2260*	- Ovins et caprins (000)	2040*
- Riz (000 T)	2360*	- Electricité (M. kwh)	599
- Café (000 T)	79		
- Sucre brut (000 T)	84*		

Transport et communications

Réseau de chemin de fer (Km)	1030*	Frêt par chemin de fer (MT/Km)	150*
Routes bitumées (Km)	5400*	Frêt maritime (000 MT)	1735*
Véhicules à moteur (000)	45	Téléphone: appareils en service (000)	55*
Touriste international (000)	58*	Postes de radio (000)	2588

Finances et prix

Indices des prix à la consommation (1990=100)	283.4	Taux de change: Francs malgaches/$E.U.	3067.0
Recettes courantes du gouvern. (M. $E.U.)	342	Dette extérieure décaissée (M. $E.U.)	4594m)
Dépenses du gouvern. (M. $E.U.)	288	Service de la dette en % des export. de B&S	12.0

Commerce extérieur

Total des importations (M. $E.U.)	432	Total des exportations (M. $E.U.)	327
Importations	% du total	Exportations principales	% du total
		- Café	20.7
- Ensemble des produits alimentaires	12.3	- Produits de la pêche	18.6
		- Fruits et légumes	6.8
		- Sucre et préparations de sucre	4.1
Principaux pays de provenance	% du total	Principaux pays de destination	% du total
- France, Monaco	30.5	- France, Monaco	34.2
- Afrique du Sud (Union Douanière)	10.4	- Allemagne	11.4
- Japon	9.9	- Japon	8.1
- Allemagne	5.8	- Etats-Unis	8.0

MALAWI

Superficie (000 Km2)	118	Nom de la capitale	Lilongwe
Population (000)	11127	Population de la capitale (000)	418

Indicateurs démographiques et sociaux

Densité de la population au Km² (No.)	93.9	Taux bruts d'inscription (%): 1er degré	68.4
Taux de croissance de la pop. 85-95(%)	4.4	dont fém.	59.8
Population active (000)	3986	2ème degré	4.5
Pourcentage urbain	13.5	dont fém.	3.1
Taux de croissance de la pop.urb., 85-95(%)	7.2	3ème degré	0.9
Espérance de vie (Années)	45.1	Population par médecin (No.)	50360
Population illettrée + 15 ans (%)	53.9	Population par lit d'hôpital (No.)	710

Indicateurs de l'environnement

Superf. des eaux en % de la superf. totale	20.6	Terres irriguées en % des terres arables	1.2
Terres agricoles en % de la superf. totale	30.0	Variat. en % forêts & ter. boisés, 1988-93	-14.3

Données macro-économiques

PIB aux prix courants du marché (M.$E.U)	3827	PIB/hab. aux prix courants du marché ($E.U.)	353
Taux de croissance réel du PIB, 85-94 (%)	1.9	Taux de crois. réel du PIB/hab., 85-94(%)	-2.6

Production: Produits sélectionnés

- Maïs (000 T)	1040	- Bovins (000)	980*
- Manioc (000 T)	200*	- Ovins et caprins (000)	1086*
- Arachides (000 T)	31*	- Electricité (M. kwh)	795
- Sucre brut (000 T)	203*		
- Tabac (000 T)	99*		

Transport et communications

Réseau de chemin de fer (Km)	782*	Frêt par chemin de fer (MT/Km)	123
Routes bitumées (Km)	2610*	Frêt maritime (000 MT)	-
Véhicules à moteur (000)	17*	Téléphone: appareils en service (000)	55*
Touriste international (000)	138*	Postes de radio (000)	72

Finances et prix

Indices des prix à la consommation (1990=100)	381.1	Taux de change: Kwachas/$E.U.	8.7
Recettes courantes du gouvern. (M. $E.U.)	214a)	Dette extérieure décaissée (M. $E.U.)	1898
Dépenses du gouvern. (M. $E.U.)	310a)	Service de la dette en % des export. de B&S	20.0

Commerce extérieur

Total des importations (M. $E.U.)	739*	Total des exportations (M. $E.U.)	398*
Importations	% du total	Exportations principales 1)	% du total
		- Tabac	66.5*
- Ensemble des produits alimentaires	24.1*	- Thé	11.1*
		- Sucre	4.9*
Principaux pays de provenance	% du total	Principaux pays de destination	% du total
- Afrique du Sud (Union douanière)	41.2*	- Etats-Unis	14.7*
- Zimbabwe	11.5*	- Afrique du Sud (Union douanière)	13.4*
- Royaume-Uni	7.0*	- Allemagne	12.9*
- Japon	6.8*	- Japon	11.6*

MALI

Superficie (000 Km2)	1240	Nom de la capitale	Bamako
Population (000)	10795	Population de la capitale (000)	972

Indicateurs démographiques et sociaux

Densité de la population au Km^2 (No.)	8.7	Taux bruts d'inscription (%): 1er degré	26.9
Taux de croissance de la pop. 85-95(%)	3.2	dont fém.	17.2
Population active (000)	3281	2ème degré	6.6
Pourcentage urbain	27.0	dont fém.	4.3
Taux de croissance de la pop.urb., 85-95(%)	5.8	3ème degré	0.8
Espérance de vie (Année)	47.2	Population par médecin (No.)	21177
Population illettrée + 15 ans (%)	56.8	Population par lit d'hôpital (No.)	...

Indicateurs de l'environnement

Superf. des eaux en % de la superf. totale	1.6	Terres irriguées en % des terres arables	9.8
Terres agricoles en % de la superf. totale	26.4	Variat. en % forêts & ter. boisés, 1988-93	-2.0

Données macro-économiques

PIB aux prix courants du marché (M.$E.U)	1881	PIB/hab. aux prix courants du marché ($E.U.)	180
Taux de croissance réel du PIB, 85-94 (%)	2.4	Taux de crois. réel du PIB/hab., 85-94(%)	-0.7

Production: Produits sélectionnés

- Maïs (000 T)	315	- Ovins et caprins (000)	12553
- Manioc (000 T)	73*	- Fibres de coton (000 T)	110*
- Arachides (000 T)	146	- Sucre brut (000 T)	29*
- Riz (000 T)	548	- Electricité nette (M. kwh)	330
- Bovins (000)	5542		

Transport et communications

Réseau de chemin de fer (Km)	642*	Frêt par chemin de fer (NT/Km)	240*
Routes bitumées (Km)	2380*	Frêt maritime (000 MT)	-
Véhicules à moteur (000)	26*	Téléphone: appareils en service (000)	20*
Touriste international (000)	42*	Postes de radio (000)	193*

Finances et prix

Indices des prix à la consommation (1990=100)	137.0	Taux de change: Francs CFA/$E.U.	555.2
Recettes courantes du gouvern. (M. $E.U.)	...	Dette extérieure décaissée (M. $E.U.)	2520
Dépenses du gouvern. (M. $E.U.)	501	Service de la dette en % des export. de B&S	7.3

Commerce extérieur

Total des importations (M. $E.U.)	701*	Total des exportations (M. $E.U.)	355*
Importations	% du total	Exportations principales	% du total
		- Coton et filés de coton	55.0*
- Ensemble des produits alimentaires 1)	17.6*	- Animaux vivants, viande et préparations de viande	29.8*
Principaux pays de provenance	% du total	Principaux pays de destination	% du total
- Norvège	28.2*	- Thaïlande	24.2*
- Côte d'Ivoire	18.3*	- Brésil	19.1*
- France, Monaco	8.4*	- Belgique, Luxembourg	9.7*
- Sénégal	4.4*	- Irlande	9.7*

MAROC

Superficie (000 Km2)	447	Nom de la capitale	Rabat
Population (000)	27029	Population de la capitale (000)	1578

Indicateurs démographiques et sociaux

Densité de la population au Km² (No.)	60.5	Taux bruts d'inscription (%): 1er degré	73.7
Taux de croissance de la pop. 85-95(%)	2.2	dont fém.	56.2
Population active (000)	8454	2ème degré	35.0
Pourcentage urbain	48.4	dont fém.	30.0
Taux de croissance de la pop.urb., 85-95(%)	3.2	3ème degré	10.0
Espérance de vie (Année)	64.7	Population par médecin (No.)	4710
Population illettrée + 15 ans (%)	46.0	Population par lit d'hôpital (No.)	785

Indicateurs de l'environnement

Superf. des eaux en % de la superf. totale	0.1	Terres irriguées en % des terres arables	13.9
Terres agricoles en % de la superf. totale	69.1	Variat. en % forêts & ter. boisés, 1988-93	-9.3

Données macro-économiques

PIB aux prix courants du marché (M.$E.U)	22704	PIB/hab. aux prix courants du marché ($E.U.)	857
Taux de croissance réel du PIB, 85-94 (%)	4.2	Taux de crois. réel du PIB/hab., 85-94(%)	2.0

Production: Produits sélectionnés

- Blé (000 T)	1573	- Pétrole brut	10
- Maïs (000 T)	202	- Electricité nette (M. kwh)	9917
- Pommes de terre (000 T)	869	- Phosphates naturels (000 T)	18305
- Olives	560*	- Sucre brut (000 T)	211
- Bovins (000)	2924		
- Ovins et caprins (000)	21075		

Transport et communications

Réseau de chemin de fer (Km)	1768*	Frêt par chemin de fer (MT/Km)	4390*
Routes bitumées (Km)	28900*	Frêt maritime (000 MT)	42200*
Véhicules à moteur (000)	505*	Téléphone: appareils en service (000)	303*
Touriste international (000)	284.5	Postes de radio (000)	5100*

Finances et prix

Indices des prix à la consommation (1990=100)	134.0	Taux de change: Dirhams/$E.U.	9.2
Recettes courantes du gouvern. (M. $E.U.)	11451	Dette extérieure décaissée (M. $E.U.)	21900
Dépenses du gouvern. (M. $E.U.)	12016	Service de la dette en % des export. de B&S	32.6

Commerce extérieur

Total des importations (M. $E.U.)	7194	Total des exportations (M. $E.U.)	4034
Importations	% du total	Exportations principales	% du total
		- Articles d'habillement et vêtement	18.3
- Ensemble des produits alimentaires	9.7	- Produits de la pêche	15.4
		- Produits chimiques non organiques	11.7
		- Fruits et légumes	11.2
Principaux pays de provenance	% du total	Principaux pays de destination	% du total
- France, Monaco	22.6	- France, Monaco	31.7
- Espagne	8.8	- Espagne	9.3
- Etats-Unis	8.6	- Japon	6.6
- Allemagne	7.0	- Inde	6.4

MAURICE

Superficie (000 Km2)	2	Nom de la capitale	Port Louis
Population (000)	1117	Population de la capitale (000)	167

Indicateurs démographiques et sociaux

Densité de la population au Km² (No.)	546.2	Taux bruts d'inscription (%): 1er degré	104.2
Taux de croissance de la pop. 85-95(%)	0.9	dont fém.	105.8
Population active (000)	426	2ème degré	56.7
Pourcentage urbain	40.6	dont fém.	58.4
Taux de croissance de la pop.urb., 85-95(%)	0.8	3ème degré	2.6
Espérance de vie (Année)	72.0	Population par médecin (No.)	1146
Population illettrée + 15 ans (%)	17.2	Population par lit d'hôpital (No.)	366

Indicateurs de l'environnement

Superf. des eaux en % de la superf. totale	0.5	Terres irriguées en % des terres arables	17.0
Terres agricoles en % de la superf. totale	55.7	Variat. en % forêts & ter. boisés, 1988-93	-

Données macro-économiques

PIB aux prix courants du marché (M.$E.U)	3840	PIB/hab. aux prix courants du marché ($E.U.)	3478
Taux de croissance réel du PIB, 85-94 (%)	6.5	Taux de crois. réel du PIB/hab., 85-94(%)	5.5

Production: Produits sélectionnés

- Maïs (000 T)	2*	- Ovins et caprins (000)	82*
- Arachides (000 T)	1*	- Electricité (M. kWh)	988
- Sucre brut (000 T)	565		
- Bovins (000)	34*		

Transport et communications

Réseau de chemin de fer (Km)	-	Frêt par chemin de fer (MT/Km)	-
Routes bitumées (Km)	1749	Frêt maritime (000 MT)	2685*
Véhicules à moteur (000)	42*	Téléphone: appareils en service (000)	75*
Touriste international (000)	410*	Postes de radio (000)	149

Finances et prix

Indices des prix à la consommation (1990=100)	140.8	Taux de change: Roupies/$E.U.	18.0
Recettes courantes du gouvern. (M. $E.U.)	784	Dette extérieure décaissée (M. $E.U.)	978
Dépenses du gouvern. (M. $E.U.)	795	Service de la dette en % des export. de B&S	6.5

Commerce extérieur

Total des importations (M. $E.U.)	1895	Total des exportations (M. $E.U.) 1)	1325
Importations	% du total	Exportations principales	% du total
		- Articles d'habillement et vêtement	54.2
- Ensemble des produits alimentaires	12.3	- Sucre et produits à base de sucre	24.3
		- Filés de coton	4.0
Principaux pays de provenance	% du total	Principaux pays de destination	% du total
- France, Monaco	18.5	- Royaume-Uni	32.0
- Afrique du Sud (Union douanière)	12.2	- France, Monaco	20.1
- Royaume-Uni	6.7	- Etats-Unis	18.1
- Inde	6.7	- Allemagne	5.9

MAURITANIE

Superficie (000 Km2)	1026	Nom de la capitale	Nouakchott
Population (000)	2274	Population de la capitale (000)	917

Indicateurs démographiques et sociaux

Densité de la population au Km² (No.)	2.2	Taux brute d'inscription (%): 1er degré	56.1
Taux de croissance de la pop. 85-95(%)	2.6	dont fém.	44.5
Population active (000)	687	2ème degré	15.3
Pourcentage urbain	53.8	dont fém.	10.0
Taux de croissance de la pop.urb., 85-95(%)	6.1	3ème degré	3.0
Espérance de vie (Année)	52.7	Population par médecin (No.)	15937
Population illettrée + 15 ans (%)	53.5	Population par lit d'hôpital (No.)	...

Indicateurs de l'environnement

Superf. des eaux en % de la superf. totale	-	Terres irriguées en % des terres arables	5.9
Terres agricoles en % de la superf. totale	38.5	Variat. en % forêts & ter. boisés, 1988-93	-11.1

Données macro-économiques

PIB aux prix courants du marché (M.$E.U)	865	PIB/hab. aux prix courants du marché ($E.U.)	390
Taux de croissance réel du PIB, 85-94 (%)	3.3	Taux de crois. réel du PIB/hab., 85-94(%)	-0.8

Production: Produits sélectionnés

- Maïs (000 T)	6	- Bovins (000)	1011*
- Riz (000 T)	59*	- Ovins et caprins (000)	7900*
- Arachides (000 T)	2*	- Electricité nette (M. kwh)	146
- Igname (000 T)	3*		

Transport et communications

Réseau de chemin de fer (Km)	650*	Frêt par chemin de fer (MT/Km)	6890*
Routes bitumées (Km)	920*	Frêt maritime (000 MT)	11124*
Véhicules à moteur (000)	13*	Téléphone: appareils en service (000)	19*
Touriste international (000)	...	Postes de radio (000)	253*

Finances et prix

Indices des prix à la consommation (1990=100)	141.5	Taux de change: Ouguiyas/$E.U.	123.6
Recettes courantes du gouvern. (M. $E.U.)	306	Dette extérieure décaissée (M. $E.U.)	2285
Dépenses du gouvern. (M. $E.U.)	270	Service de la dette en % des export. de B&S	23.9

Commerce extérieur

Total des importations (M. $E.U.)	403*	Total des exportations (M. $E.U.)	487*
Importations	% du total	Exportations principales 1)	% du total
		- Minerais de fer	42.4*
- Ensemble des produits alimentaires 1)	19.1*	- Produits de la pêche	26.8*
		- Animaux vivants, viande et préparation de viande	8.5*
Principaux pays de provenance	% du total	Principaux pays de destination	% du total
- France, Monaco	23.3*	- Japon	28.0*
- Royaume-Uni	6.6*	- Italie	15.0*
- Allemagne	6.1*	- France, Monaco	13.7*
- Chine	6.0*	- Espagne	11.5*

MOZAMBIQUE

Superficie (000 Km2)	802	Nom de la capitale	Maputo
Population (000)	16004	Population de la capitale (000)	2227

Indicateurs démographiques et sociaux

Densité de la population au Km^2 (No.)	20.0	Taux bruts d'inscription (%): 1er degré	69.7
Taux de croissance de la pop. 85-95(%)	1.7	dont fém.	54.1
Population active (000)	8921	2ème degré	7.0
Pourcentage urbain	34.2	dont fém.	5.0
Taux de croissance de la pop.urb., 85-95(%)	7.6	3ème degré	0.2
Espérance de vie (Année)	46.6	Population par médecin (No.)	36072
Population illettrée + 15 ans (%)	57.5	Population par lit d'hôpital (No.)	1156

Indicateurs de l'environnement

Superf. des eaux en % de la superf. totale	2.2	Terres irriguées en % des terres arables	6.0
Terres agricoles en % de la superf. totale	60.2	Variat. en % forêts & ter. boisées, 1988-93	-4.1

Données macro-économiques

PIB aux prix courants du marché (M.$E.U)	39012	PIB/hab. aux prix courants du marché ($E.U.)	2513
Taux de croissance réel du PIB, 85-94 (%)	5.0	Taux de crois. réel du PIB/hab., 85-94(%)	-0.6

Production: Produits sélectionnés

- Manioc (000 T)	3294	- Bovins (000)	1250*
- Maïs (000 T)	526*	- Ovins et caprins (000)	508*
- Fibres de coton (000 T)	13*	- Electricité (M. kwh)	690
- Sucre brut (000 T)	22*	- Bauxite (000 T)	6
- Noix de coco (000 T)	425*		

Transport et communications

Réseau de chemin de fer (Km)	3150*	Frêt par chemin de fer (MT/Km)	1560*
Routes bitumées (Km)	5600*	Frêt maritime (000 MT)	6620*
Véhicules à moteur (000)	47*	Téléphone: appareils en service (000)	58*
Touriste international (000)	...	Postes de radio (000)	323

Finances et prix

Indices des prix à la consommation (1990=100)	665.7	Taux de change: Méticals/$E.U.	6039
Recettes courantes du gouvern. (M. $E.U.)	181a)	Dette extérieure décaissée (M. $E.U.)	5263a)
Dépenses du gouvern. (M. $E.U.)	382a)	Service de la dette en % des export. de B&S	30.5

Commerce extérieur

Total des importations (M. $E.U.)	1045*	Total des exportations (M. $E.U.)	151*
Importations	**% du total**	**Exportations principales**	**% du total**
		- Produits de la pêche	53.7*
- Ensemble des produits alimentaires 1)	19.4*	- Coton et filés de coton	8.3*
		- Oléagineux, graisses et huiles	3.8*
Principaux pays de provenance	**% du total**	**Principaux pays de destination**	**% du total**
- Afrique du Sud (Union douanière)	38.5*	- Espagne	15.3*
- Zimbabwe	8.0*	- Afrique du Sud (Union douanière)	11.7*
- Arabie Saoudite	5.7*	- Inde	11.7*
- Royaume Uni	5.3*	- Japon	10.8*

NAMIBIE

Superficie (000 Km2)	824	Nom de la capitale	Windhoek
Population (000)	1540	Population de la capitale (000)	198

Indicateurs démographiques et sociaux

Densité de la population au Km² (No.)	1.9	Taux bruts d'inscription (%): 1er degré	116.3
Taux de croissance de la pop. 85-95(%)	2.7	dont fém.	126.2
Population active (000)	590	2ème degré	41.3
Pourcentage urbain	37.4	dont fém.	46.7
Taux de croissance de la pop.urb., 85-95(%)	6.2	3ème degré	...
Espérance de vie (Année)	60.3	Population par médecin (No.)	4315
Population illettrée + 15 ans (%)	...	Population par lit d'hôpital (No.)	173

Indicateurs de l'environnement

Superf. des eaux en % de la superf. totale	0.1	Terres irriguées en % des terres arables	0.6
Terres agricoles en % de la superf. totale	47.0	Variat. en % forêts & ter. boisés, 1988-93	-1.4

Données macro-économiques

PIB aux prix courants du marché (M.$E.U)	3566	PIB/hab. aux prix courants du marché ($E.U.)	2378
Taux de croissance réel du PIB, 85-94 (%)	2.1	Taux de crois. réel du PIB/hab., 85-94(%)	-0.6

Production: Produits sélectionnés

- Blé (000 T)	6*	- Minerais de zinc (000 T)	2828
- Maïs (000 T)	45	- Minerais cuprifères (000 T)	3333
- Bovins (000)	2036*	- Minerais de plomb (000 T)	1818
- Ovins et caprins (000)	4259*		

Transport et communications

Réseau de chemin de fer (Km)	2382	Frêt par chemin de fer (MT/Km)	...
Routes bitumées (Km)	...	Frêt maritime (000 MT)	...
Véhicules à moteur (000)	...	Téléphone: appareils en service (000)	...
Touriste international (000)	320*	Postes de radio (000)	...

Finances et prix

Indices des prix à la consommation (1990=100)	170.0	Taux de change: Rand/$E.U.	3.6
Recettes courantes du gouvern. (M. $E.U.)	866	Dette extérieure décaissée (M. $E.U.)	1810
Dépenses du gouvern. (M. $E.U.)	960	Service de la dette en % des export. de B&S	1.7

Commerce extérieur

Total des importations (M. $E.U.)	...	Total des exportations (M. $E.U.)	...
Importations	% du total	Exportations principales	% du total
		- Tous produits alimentaires	30.5*
- Ensemble des produits alimentaires 1)	9.3*	- Minerais et métaux	
		- Produits agricoles bruts	5.4*
Principaux pays de provenance	% du total	Principaux pays de destination	% du total

NIGER

Superficie (000 Km2)	1267	Nom de la capitale	Niamey
Population (000)	9151	Population de la capitale (000)	580

Indicateurs démographiques et sociaux

Densité de la population au Km^2 (No.)	7.2	Taux bruts d'inscription (%): 1er degré	32.8
Taux de croissance de la pop. 85-95(%)	3.3	dont fém.	20.8
Population active (000)	3987	2ème degré	7.1
Pourcentage urbain	17.0	dont fém.	4.2
Taux de croissance de la pop.urb., 85-95(%)	5.5	3ème degré	0.9
Espérance de vie (Année)	47.7	Population par médecin (No.)	54444
Population illettrée + 15 ans (%)	61.7	Population par lit d'hôpital (No.)	...

Indicateurs de l'environnement

Superf. des eaux en % de la superf. totale	0.0	Terres irriguées en % des terres arables	1.3
Terres agricoles en % de la superf. totale	9.9	Variat. en % forêts & ter. boisée, 1988-93	-12.3

Données macro-économiques

PIB aux prix courants du marché (M.$E.U)	2001	PIB/hab. aux prix courants du marché ($E.U.)	226
Taux de croissance réel du PIB, 85-94 (%)	2.4	Taux de croiss. réel du PIB/hab., 85-94(%)	-0.9

Production: Produits sélectionnés

- Blé (000 T)	5*	- Ovins et caprins (000)	9600*
- Manioc (000 T)	225*	- Fibres de coton (000 T)	1*
- Arachides (000 T)	65*	- Sel non raffiné (000 T)	3*
- Riz (000 T)	70*	- Gypse brut (000 T)	1
- Bovins (000)	1986*	- Electricité nette (M. kwh)	171

Transport et communications

Réseau de chemin de fer (Km)	-	Frêt par chemin de fer (MT/Km)	-
Routes bitumées (Km)	4485*	Frêt maritime (000 MT)	-
Véhicules à moteur (000)	39*	Téléphone: appareils en service (000)	16*
Touriste international (000)	11	Postes de radio (000)	375*

Finances et prix

Indices des prix à la consommation (1990=100)	136.1	Taux de change: Francs CFA/$E.U.	555.2
Recettes courantes du gouvern. (M. $E.U.)	144a)	Dette extérieure décaissée (M. $E.U.)	1704a)
Dépenses du gouvern. (M. $E.U.)	183a)	Service de la dette en % des export. de B&S	30.7

Commerce extérieur

Total des importations (M. $E.U.)	446*	Total des exportations (M. $E.U.)	389*
Importations	% du total	Exportations principales	% du total
		- Minerais et métaux	79.1*
- Ensemble des produits alimentaires 1)	26.5*	- Animaux vivants, viande et préparations de viande	13.8*
Principaux pays de provenance	% du total	Principaux pays de destination	% du total
- France, Monaco	20.9*	- France, Monaco	68.4*
- Côte d'Ivoire	11.1*	- Côte d'Ivoire	8.8*
- Chine	4.4*	- Royaume-Uni	5.3*
- Belgique, Luxembourg	3.6*	- Canada	4.4*

NIGERIA

Superficie (000 Km2)	924	Nom de la capitale	Abuja
Population (000)	111721	Population de la capitale (000)	484

Indicateurs démographiques et sociaux

Densité de la population au Km^2 (No.)	120.9	Taux bruts d'inscription (%): 1er degré	76.0
Taux de croissance de la pop. 85-95(%)	3.0	dont fém.	62.3
Population active (000)	46450	2ème degré	18.6
Pourcentage urbain	39.3	dont fém.	15.6
Taux de croissance de la pop.urb., 85-95(%)	5.5	3ème degré	3.5
Espérance de vie (Année)	51.6	Population par médecin (No.)	5675
Population illettrée + 15 ans (%)	39.5	Population par lit d'hôpital (No.)	903

Indicateurs de l'environnement

Superf. des eaux en % de la superf. totale	1.4	Terres irriguées en % des terres arables	2.9
Terres agricoles en % de la superf. totale	79.5	Variat. en % forêts & ter. boisés, 1988-93	-12.0

Données macro-économiques

PIB aux prix courants du marché (M.$E.U)	109872	PIB/hab. aux prix courants du marché ($E.U.)	1013
Taux de croissance réel du PIB, 85-94 (%)	4.2	Taux de crois. réel du PIB/hab., 85-94(%)	1.3

Production: Produits sélectionnés

- Maïs (000 T)	2000*	- Bovins (000)	16717*
- Manioc (000 T)	21000*	- Fibres de coton (000 T)	115*
- Riz (000 T)	3857*	- Ovins et caprins (000)	39952*
- Igname (000 T)	22000*	- Pétrole brut (000 T)	94000
- Cacao en fèves (000 T)	135*	- Electricité nette (M. kwh)	11800

Transport et communications

Réseau de chemin de fer (Km)	3523*	Frêt par chemin de fer (MT/Km)	2185*
Routes bitumées (Km)	31800*	Frêt maritime (000 MT)	98339*
Véhicules à moteur (000)	440*	Téléphone: appareils en service (000)	...
Touriste international (000)	195*	Postes de radio (000)	9500*

Finances et prix

Indices des prix à la consommation (1990=100)	687.0	Taux de change: Nairas/$E.U.	22.0
Recettes courantes du gouvern. (M. $E.U.)	...	Dette extérieure décaissée (M. $E.U.)	29494
Dépenses du gouvern. (M. $E.U.)	6437	Service de la dette en % des export. de B&S	33.7

Commerce extérieur

Total des importations (M. $E.U.)	9164*	Total des exportations (M. $E.U.)	11892*
Importations	% du total	Exportations principales	% du total
		- Pétrole brut	79.8*
- Ensemble des produits alimentaires 1)	13.6*	- Cacao en fèves	1.1*
Principaux pays de provenance	% du total	Principaux pays de destination	% du total
- Royaume-Uni	14.1*	- Etats-Unis	37.8*
- Etats-Unis	10.3*	- France, Monaco	8.7*
- Allemagne	10.0*	- Espagne	8.6*
- France	9.0*	- Allemagne	7.1*

OUGANDA

Superficie (000 Km2)	236	Nom de la capitale	Kampala
Population (000)	21297	Population de la capitale (000)	954

Indicateurs démographiques et sociaux

Densité de la population au Km² (No.)	90.2	Taux bruts d'inscription (%): 1er degré	84.0
Taux de croissance de la pop. 85-95(%)	3.5	dont fém.	72.4
Population active (000)	9104	2ème degré	17.4
Pourcentage urbain	12.5	dont fém.	12.3
Taux de croissance de la pop.urb., 85-95(%)	6.0	3ème degré	1.4
Espérance de vie (Année)	43.9	Population par médecin (No.)	21681
Population illettrée + 15 ans (%)	58.8	Population par lit d'hôpital (No.)	1109

Indicateurs de l'environnement

Superf. des eaux en % de la superf. totale	15.4	Terres irriguées en % des terres arables	0.2
Terres agricoles en % de la superf. totale	43.0	Variat. en % forêts & ter. boisés, 1988-93	-3.0

Données macro-économiques

PIB aux prix courants du marché (M.$E.U)	5593	PIB/hab. aux prix courants du marché ($E.U.)	271
Taux de croissance réel du PIB, 85-94 (%)	4.8	Taux de crois. réel du PIB/hab., 85-94(%)	1.2

Production: Produits sélectionnés

- Manioc (000 T)	3420	- Bovins (000)	5100*
- Arachides (000 T)	161	- Ovins et caprins (000)	5330*
- Maïs (000 T)	901	- Electricité (M. kwh)	788
- Café (000 T)	180*		
- Sucre brut (000 T)	70*		

Transport et communications

Réseau de chemin de fer (Km)	1100*	Frêt par chemin de fer (NT/Km)	95*
Routes bitumées (Km)	4590*	Frêt maritime (000 NT)	-
Véhicules à moteur (000)	12*	Téléphone: appareils en service (000)	60*
Touriste international (000)	105*	Postes de radio (000)	357

Finances et prix

Indices des prix à la consommation (1990=100)	246.0	Taux de change: $Shillings/$E.U.	979.4
Recettes courantes du gouvern. (M. $E.U.)	396	Dette extérieure décaissée (M. $E.U.)	3000
Dépenses du gouvern. (M. $E.U.)	736	Service de la dette en % des export. de B&S	57.6

Commerce extérieur

Total des importations (M. $E.U.)	879	Total des exportations (M. $E.U.)	410
Importations	% du total	Exportations principales	% du total
		- Café	36.4*
- Ensemble des produits alimentaires 1)	9.4*	- Produits de la pêche	8.4*
		- Céréales et préparations de céréales	10.5*
Principaux pays de provenance 1)	% du total	Principaux pays de destination	% du total
- Kenya	27.8*	- Espagne	16.2*
- Royaume-Uni	13.2*	- France, Monaco	15.1*
- Japon	9.8*	- Allemagne	12.7*
- Inde	7.5*	- Etats-Unis	8.9*

REPUBLIQUE CENTRAFRICAINE

Superficie (000 Km2)	623	Nom de la capitale	Bangui
Population (000)	3313	Population de la capitale (000)	561

Indicateurs démographiques et sociaux

Densité de la population au Km² (No.)	5.3	Taux bruts d'inscription (%): 1er degré	76.2
Taux de croissance de la pop. 85-95(%)	2.3	dont fém.	52.2
Population active (000)	1477	2ème degré	11.2
Pourcentage urbain	39.3	dont fém.	6.5
Taux de croissance de la pop.urb., 85-95(%)	3.3	3ème degré	1.2
Espérance de vie (Année)	49.8	Population par médecin (No.)	25286
Population illettrée + 15 ans (%)	51.2	Population par lit d'hôpital (No.)	1139

Indicateurs de l'environnement

Superf. des eaux en % de la superf. totale	-	Terres irriguées en % des terres arables	-
Terres agricoles en % de la superf. totale	8.1	Variat. en % forêts & ter. boisés, 1988-93	-0.1

Données macro-économiques

PIB aux prix courants du marché (M.$E.U)	969	PIB/hab. aux prix courants du marché ($E.U.)	300
Taux de croissance réel du PIB, 85-94 (%)	2.0	Taux de crois. réel du PIB/hab., 85-94(%)	-0.5

Production: Produits sélectionnés

- Maïs (000 T)	60*	- Bovins (000)	2800*
- Arachides (000 T)	72*	- Ovins et caprins (000)	1492*
- Café (000 T)	15*	- Electricité nette (M. kwh)	97
- Igname (000 T)	235*		
- Fibres de coton (000 T)	7*		

Transport et communications

Réseau de chemin de fer (Km)	-	Frêt par chemin de fer (MT/Km)	-
Routes bitumées (Km)	530*	Frêt maritime (000 MT)	-
Véhicules à moteur (000)	49*	Téléphone: appareils en service (000)	14*
Touriste international (000)	...	Postes de radio (000)	195

Finances et prix

Indices des prix à la consommation (1990=100)	139.7	Taux de change: Francs CFA/$E.U.	555.2
Recettes courantes du gouvern. (M. $E.U.)	89	Dette extérieure décaissée (M. $E.U.)	910
Dépenses du gouvern. (M. $E.U.)	118	Service de la dette en % des export. de B&S	4.8*a)

Commerce extérieur

Total des importations (M. $E.U.)	199*	Total des exportations (M. $E.U.)	124*
Importations	% du total	Exportations principales 1)	% du total
- Ensemble des produits alimentaires 1)	20.4*	- Animaux vivants, viande et préparations de viande	16.4*
		- Coton et filés de coton	10.0*
		- Bois non conifère	9.2*
Principaux pays de provenance	% du total	Principaux pays de destination	% du total
- France, Monaco	12.4*	- Belgique, Luxembourg	61.9*
- Cameroun	4.5*	- Espagne	8.6*
- Namibie	2.1*	- France, Monaco	5.8*
- Japon	1.5*	- Iran	5.8*

RWANDA

Superficie (000 Km2)	26	Nom de la capitale	Kigali
Population (000)	7952	Population de la capitale (000)	269

Indicateurs démographiques et sociaux

Densité de la population au Km^2 (No.)	305.8	Taux bruts d'inscription (%): 1er degré	71.4
Taux de croissance de la pop. 85-95(%)	2.8	dont fém.	70.3
Population active (000)	3973	2ème degré	8.5
Pourcentage urbain	6.0	dont fém.	7.3
Taux de croissance de la pop.urb., 85-95(%)	4.5	3ème degré	0.9
Espérance de vie (Année)	46.9	Population par médecin (No.)	22534
Population illettrée + 15 ans (%)	49.3	Population par lit d'hôpital (No.)	608

Indicateurs de l'environnement

Superf. des eaux en % de la superf. totale	6.3	Terres irriguées en % des terres arables	0.5
Terres agricoles en % de la superf. totale	65.7	Variat. en % forêts & ter. boisés, 1988-93	-2.1

Données macro-économiques

PIB aux prix courants du marché (M.$E.U)	...	PIB/hab. aux prix courants du marché ($E.U.)	...
Taux de croissance réel du PIB, 85-94 (%)	...	Taux de crois. réel du PIB/hab., 85-94(%)	...

Production: Produits sélectionnés

- Blé (000 T)	4	- Bovins (000)	610*
- Arachides (000 T)	8*	- Ovins et caprins (000)	1500*
- Café (000 T)	20*	- Electricité (M. kwh)	234
- Riz (000 T)	16*	- Minerais stannifères (T)	500
- Igname (000 T)	4*		

Transport et communications

Réseau de chemin de fer (Km)	-	Frêt par chemin de fer (MT/Km)	-
Routes bitumées (Km)	855*	Frêt maritime (000 MT)	-
Véhicules à moteur (000)	8*	Téléphone: appareils en service (000)	10*
Touriste international (000)	...	Postes de radio (000)	197

Finances et prix

Indices des prix à la consommation (1990=100)	308.5	Taux de change: Francs rwandais/$E.U.	144.3
Recettes courantes du gouvern. (M. $E.U.)	192a)	Dette extérieure décaissée (M. $E.U.)	910a)
Dépenses du gouvern. (M. $E.U.)	...	Service de la dette en % des export. de B&S	5.0a)

Commerce extérieur

Total des importations (M. $E.U.)	346*	Total des exportations (M. $E.U.)	93*
Importations	% du total	Exportations principales 1)	% du total
		- Café	50.0*
- Ensemble des produits alimentaires 1)	25.2*	- Thé	20.7*
		- Cuirs et peaux	3.3*
Principaux pays de provenance	% du total	Principaux pays de destination	% du total
- Belgique, Luxembourg	15.0*	- Belgique, Luxembourg	26.1*
- Etats Unis	14.3*	- Allemagne	17.4*
- Tanzanie	11.7*	- Pays-Bas	10.1*
- Kenya	10.9*	- Pakistan	8.7*

SAO TOME ET PRINCIPE

Superficie (000 Km2)	1	Nom de la capitale	Sao Tomé
Population (000)	133	Population de la capitale (000)	61

Indicateurs démographiques et sociaux

Densité de la population au Km² (No.)	133.0	Taux bruts d'inscription (%): 1er degré	52.0
Taux de croissance de la pop. 85-95(%)	2.3	dont fém.	...
Population active (000)	57	2ème degré	...
Pourcentage urbain	46.7	dont fém.	...
Taux de croissance de la pop.urb., 85-95(%)	4.5	3ème degré	...
Espérance de vie (Année)	69.4	Population par médecin (No.)	1883
Population illettrée + 15 ans (%)	39.2	Population par lit d'hôpital (No.)	210

Indicateurs de l'environnement

Superf. des eaux en % de la superf. totale	-	Terres irriguées en % des terres arables	-
Terres agricoles en % de la superf. totale	39.6	Variat. en % forêts & ter. boisés, 1988-93	-

Données macro-économiques

PIB aux prix courants du marché (M.$E.U)	87	PIB/hab. aux prix courants du marché ($E.U.)	668
Taux de croissance réel du PIB, 85-94 (%)	0.8	Taux de crois. réel du PIB/hab., 85-94(%)	-1.5

Production: Produits sélectionnés

- Maïs (000 T)	4*	- Ovins et caprins (000)	6*
- Cacao en fèves (000 T)	4*	- Electricité (M. kwh)	15
- Bovins (000)	4*		

Transport et communications

Réseau de chemin de fer (Km)	-	Frêt par chemin de fer (NT/Km)	-
Routes bitumées (Km)	130*	Frêt maritime (000 MT)	45*
Véhicules à moteur (000)	4*	Téléphone: appareils en service (000)	1*
Touriste international (000)	4*	Postes de radio (000)	69*

Finances et prix

Indices des prix à la consommation (1990=100)	...	Taux de change: Dobras/$E.U.	...
Recettes courantes du gouvern. (M. $E.U.)	33	Dette extérieure décaissée (M. $E.U.)	254a)
Dépenses du gouvern. (M. $E.U.)	37	Service de la dette en % des export. de B&S	21.8a)

Commerce extérieur

Total des importations (M. $E.U.)	24*	Total des exportations (M. $E.U.)	4*
Importations	% du total	Exportations principales 1)	% du total
		- Cacao en fèves	60.0*
- Ensemble des produits alimentaires 1)	33.2*	- Graisses et huiles oléagineuses	2.0*
Principaux pays de provenance	% du total	Principaux pays de destination	% du total
- Portugal	25.5*	- Pays-Bas	28.6*
- Etats-Unis	25.5*	- Belgique, Luxembourg	14.3*
- Suisse	12.7*	- Thaïlande	14.3*
- France, Monaco	7.3*	- Canada	28.6*

SENEGAL

Superficie (000 Km2)	197	Nom de la capitale	Dakar
Population (000)	8312	Population de la capitale (000)	1986
Indicateurs démographiques et sociaux			
Densité de la population au Km^2 (No.)	42.2	Taux bruts d'inscription (%): 1er degré	62.9
Taux de croissance de la pop. 85-95(%)	2.7	dont fém.	49.6
Population active (000)	3441	2ème degré	16.8
Pourcentage urbain	42.3	dont fém.	11.5
Taux de croissance de la pop.urb., 85-95(%)	3.8	3ème degré	3.2
Espérance de vie (Année)	50.5	Population par médecin (No.)	17508
Population illettrée + 15 ans (%)	56.3	Population par lit d'hôpital (No.)	1371
Indicateurs de l'environnement			
Superf. des eaux en % de la superf. totale	2.1	Terres irriguées en % des terres arables	7.7
Terres agricoles en % de la superf. totale	28.3	Variat. en % forêts & ter. boisés, 1988-93	-2.3
Données macro-économiques			
PIB aux prix courants du marché (M.$E.U)	4450	PIB/hab. aux prix courants du marché ($E.U.)	549
Taux de croissance réel du PIB, 85-94 (%)	2.1	Taux de croiss. réel du PIB/hab., 85-94(%)	-0.5
Production: Produits sélectionnés			
- Maïs (000 T)	108	- Phosphates naturels (000 T)	1863
- Riz (000 T)	162	- Sel non raffiné (000 T)	22
- Arachides (000 T)	678	- Sucre brut (000 T)	96*
- Bovins (000)	2800*	- Electricité nette (M. kwh)	765
- Ovins et caprins (000)	7800*		
Transport et communications			
Réseau de chemin de fer (Km)	1180*	Frêt par chemin de fer (MT/Km)	695*
Routes bitumées (Km)	4400*	Frêt maritime (000 MT)	5940*
Véhicules à moteur (000)	69*	Téléphone: appareils en service (000)	61*
Touriste international (000)	281	Postes de radio (000)	505*
Finances et prix			
Indices des prix à la consommation (1990=100)	139.2	Taux de change: Francs CFA/$E.U.	555.2
Recettes courantes du gouvern. (M. $E.U.)	619	Dette extérieure décaissée (M. $E.U.)	3700
Dépenses du gouvern. (M. $E.U.)	498	Service de la dette en % des export. de B&S	25.1
Commerce extérieur			
Total des importations (M. $E.U.)	1395*	Total des exportations (M. $E.U.)	748*
Importations	% du total	Exportations principales 1)	% du total
		- Produits de la pêche	23.2*
- Ensemble des produits alimentaires 1)	28.2*	- Pétrole et produits pétroliers	16.7
		- Produits chimiques non organiques	10.9
		- Huiles et graisses végétales	6.6
Principaux pays de provenance	% du total	Principaux pays de destination	% du total
- France, Monaco	34.3*	- France, Monaco	22.0*
- Cameroun	7.9*	- Mali	12.2*
- Nigéria	6.9*	- Italie	7.8*
- Italie	5.4*	- Guinée	4.4*

SEYCHELLES

Superficie (000 Km2)	0.3	Nom de la capitale	Victoria
Population (000)	73	Population de la capitale (000)	40

Indicateurs démographiques et sociaux

Densité de la population au Km² (No.)	243.3	Taux bruts d'inscription (%): 1er degré	102.0
Taux de croissance de la pop. 85-95(%)	1.2	dont fém.	94.0
Population active (000)	29.0	2ème degré	...
Pourcentage urbain	54.5	dont fém.	...
Taux de croissance de la pop.urb., 85-95(%)	3.3	3ème degré	...
Espérance de vie (Année)	71.9	Population par médecin (No.)	827
Population illettrée + 15 ans (%)	29.3	Population par lit d'hôpital (No.)	170

Indicateurs de l'environnement

Superf. des eaux en % de la superf. totale	3.6	Terres irriguées en % des terres arables	-
Terres agricoles en % de la superf. totale	15.6	Variat. en % forêts & ter. boisés, 1988-93	-

Données macro-économiques

PIB aux prix courants du marché (M.$E.U)	441	PIB/hab. aux prix courants du marché ($E.U.)	6039
Taux de croissance réel du PIB, 85-94 (%)	5.4	Taux de crois. réel du PIB/hab., 85-94(%)	3.4

Production: Produits sélectionnés

- Bovins (000)	2*	- Electricité (M. kwh)	110
- Ovins et caprins (000)	5*		

Transport et communications

Réseau de chemin de fer (Km)	-	Frêt par chemin de fer (MT/Km)	-
Routes bitumées (Km)	230*	Frêt maritime (000 MT)	282*
Véhicules à moteur (000)	6*	Téléphone: appareils en service (000)	10*
Touriste international (000)	110	Postes de radio (000)	31

Finances et prix

Indices des prix à la consommation (1990=100)	108.4	Taux de change: Roupies/$E.U.	5.1
Recettes courantes du gouvern. (M. $E.U.)	264	Dette extérieure décaissée (M. $E.U.)	163a)
Dépenses du gouvern. (M. $E.U.)	256	Service de la dette en % des export. de B&S	4.8

Commerce extérieur 1)

Total des importations (M. $E.U.)	242	Total des exportations (M. $E.U.)	52

Importations	% du total	Exportations principales	% du total
		- Pétrole et produits pétroliers	51.1
- Ensemble des produits alimentaires	15.7	- Produits de la pêche	27.9
		- Instruments professionnels scientifiques et de contrôle	5.8

Principaux pays de provenance	% du total	Principaux pays de destination	% du total
- Royaume-Uni	13.3	- Yemen	54.2
- Yemen	13.1	- Royaume-Uni	20.4
- Singapour	13.1	- Etats-Unis	6.8
- Afrique du Sud (Union douanière)	12.9	- France, Monaco	4.8

SIERRA LEONE

Superficie (000 Km2)	72	Nom de la capitale	Freetown
Population (000)	4509	Population de la capitale (000)	819

Indicateurs démographiques et sociaux

Densité de la population au Km^2 (No.)	62.6	Taux bruts d'inscription (%): 1er degré	51.7
Taux de croissance de la pop. 85-95(%)	2.3	dont fém.	39.3
Population active (000)	1617	2ème degré	14.8
Pourcentage urbain	36.2	dont fém.	9.0
Taux de croissance de la pop.urb., 85-95(%)	4.9	3ème degré	1.1
Espérance de vie (Année)	40.2	Population par médecin (No.)	12513
Population illettrée + 15 ans (%)	67.8	Population par lit d'hôpital (No.)	980

Indicateurs de l'environnement

Superf. des eaux en % de la superf. totale	0.2	Terres irriguées en % des terres arables	7.0
Terres agricoles en % de la superf. totale	38.3	Variat. en % forêts & ter. boisés, 1988-93	-1.9

Données macro-économiques

PIB aux prix courants du marché (M.$E.U)	932	PIB/hab. aux prix courants du marché ($E.U.)	212
Taux de croissance réel du PIB, 85-94 (%)	1.6	Taux de crois. réel du PIB/hab., 85-94(%)	-0.8

Production: Produits sélectionnés

- Riz (000 T)	450*	- Ovins et caprins (000)	470*
- Manioc (000 T)	98*	- Bauxite (000 T)	1091
- Cacao en fèves (000 T)	10*	- Electricité (M. kwh)	233
- Café (000 T)	25*		
- Bovins (000)	362*		

Transport et communications

Réseau de chemin de fer (Km)	-	Frêt par chemin de fer (NT/Km)	-
Routes bitumées (Km)	1830*	Frêt maritime (000 NT)	2899*
Véhicules à moteur (000)	39*	Téléphone: appareils en service (000)	34*
Touriste international (000)	...	Postes de radio (000)	482*

Finances et prix

Indices des prix à la consommation (1990=100)	782.6	Taux de change: Léones/$E.U.	586.7
Recettes courantes du gouvern. (M. $E.U.)	93a)	Dette extérieure décaissée (M. $E.U.)	1388a)
Dépenses du gouvern. (M. $E.U.)	139a)	Service de la dette en % des export. de B&S	20.5

Commerce extérieur

Total des importations (M. $E.U.)	150	Total des exportations (M. $E.U.)	116
Importations	% du total	Exportations principales 1)	% du total
		- Bauxite	14.6*
- Ensemble des produits alimentaires 1)	64.9*	- Produits de la pêche	14.2*
		- Cacao en fèves	3.1*
		- Café	2.2*
Principaux pays de provenance	% du total	Principaux pays de destination	% du total
- Côte d'Ivoire	13.5*	- Etats-Unis	27.9*
- Royaume-Uni	12.7*	- Royaume-Uni	15.1*
- Etats-Unis	10.1*	- Belgique, Luxembourg	11.7*
- Belgique, Luxembourg	6.4*	- Allemagne	8.9*

SOMALIE

Superficie (000 Km2)	638	Nom de la capitale	Mogadiscio
Population (000)	9251	Population de la capitale (000)	982

Indicateurs démographiques et sociaux

Densité de la population au Km^2 (No.)	14.2	Taux bruts d'inscription (%): 1er degré	22.3
Taux de croissance de la pop. 85-95(%)	1.6	dont fém.	10.0
Population active (000)	3477	2ème degré	...
Pourcentage urbain	25.7	dont fém.	...
Taux de croissance de la pop.urb., 85-95(%)	2.7	3ème degré	3.0
Espérance de vie (Année)	48.2	Population par médecin (No.)	19950
Population illettrée + 15 ans (%)	70.3	Population par lit d'hôpital (No.)	1481

Indicateurs de l'environnement

Superf. des eaux en % de la superf. totale	1.6	Terres irriguées en % des terres arables	11.9
Terres agricoles en % de la superf. totale	70.2	Variat. en % forêts & ter. boisés, 1988-93	-0.6

Données macro-économiques

PIB aux prix courants du marché (M.$E.U)	...	PIB/hab. aux prix courants du marché ($E.U.)	...
Taux de croissance réel du PIB, 85-94 (%)	...	Taux de crois. réel du PIB/hab., 85-94(%)	-0.9

Production: Produits sélectionnés

- Blé (000 T)	1*	- Bovins (000)	5000*
- Maïs (000 T)	150	- Ovins et caprins (000)	25000*
- Manioc (000 T)	35*	- Electricité (M. kwh)	258
- Bananes (000 T)	43*		
- Sucre brut (000 T)	20*		

Transport et communications

Réseau de chemin de fer (Km)	-	Frêt par chemin de fer (NT/Km)	-
Routes bitumées (Km)	4000*	Frêt maritime (000 NT)	...
Véhicules à moteur (000)	...	Téléphone: appareils en service (000)	9*
Touriste international (000)	...	Postes de radio (000)	30*

Finances et prix

Indices des prix à la consommation (1990=100)	...	Taux de change: Shillings/$E.U.	...
Recettes courantes du gouvern. (M. $E.U.)	...	Dette extérieure décaissée (M. $E.U.)	...
Dépenses du gouvern. (M. $E.U.)	...	Service de la dette en % des export. de B&S	...

Commerce extérieur

Total des importations (M. $E.U.)	124*	Total des exportations (M. $E.U.)	64*
Importations	% du total	Exportations principales 1)	% du total
		- Produits de la pêche	9.3*
- Ensemble des produits alimentaires 1)	47.1*	- Animaux vivants, viande et préparations de viande	87.6*
Principaux pays de provenance	% du total	Principaux pays de destination	% du total
- Kenya	19.0*	- Arabie Saoudite	54.3*
- Djibouti	14.2*	- Yemen	19.4*
- Etats Unis	12.3*	- Italie	12.4*
- Arabie Saoudite	11.9*	- Emirats Arabes Unies	6.2*

SOUDAN

Superficie (000 Km2)	2506	Nom de la capitale	Khartoum
Population (000)	28960	Population de la capitale (000)	2429

Indicateurs démographiques et sociaux

Densité de la population au Km² (No.)	11.6	Taux bruts d'inscription (%): 1er degré	52.6
Taux de croissance de la pop. 85-95(%)	2.9	dont fém.	56.2
Population active (000)	9068	2ème degré	22.6
Pourcentage urbain	24.6	dont fém.	20.3
Taux de croissance de la pop.urb., 85-95(%)	4.4	3ème degré	3.5
Espérance de vie (Année)	54.2	Population par médecin (No.)	9345
Population illettrée + 15 ans (%)	60.0	Population par lit d'hôpital (No.)	939

Indicateurs de l'environnement

Superf. des eaux en % de la superf. totale	5.2	Terres irriguées en % des terres arables	15.0
Terres agricoles en % de la superf. totale	51.8	Variat. en % forêts & ter. boisés, 1988-93	-3.3

Données macro-économiques

PIB aux prix courants du marché (M.$E.U)	25971	PIB/hab. aux prix courants du marché ($E.U.)	949
Taux de croissance réel du PIB, 85-94 (%)	3.1	Taux de crois. réel du PIB/hab., 85-94(%)	0.3

Production: Produits sélectionnés

- Blé	475	- Ovins et caprins (000)	39319*
- Maïs (000 T)	48*	- Fibres de coton (000 T)	95*
- Pommes de terre (000 T)	15*	- Electricité nette (M. kwh)	1328
- Arachides (000 T)	810*		
- Bovins (000)	21751*		

Transport et communications

Réseau de chemin de fer (Km)	4756*	Frêt par chemin de fer (MT/Km)	2240*
Routes bitumées (Km)	3740*	Frêt maritime (000 MT)	4843
Véhicules à moteur (000)	211*	Téléphone: appareils en service (000)	82*
Touriste international (000)	...	Postes de radio (000)	2100*

Finances et prix

Indices des prix à la consommation (1990=100)	1552.2	Taux de change: Livres/$E.U.	289.6
Recettes courantes du gouvern. (M. $E.U.)	224*	Dette extérieure décaissée (M. $E.U.)	17130
Dépenses du gouvern. (M. $E.U.)	402*	Service de la dette en % des export. de B&S	4.0

Commerce extérieur

Total des importations (M. $E.U.)	1497*	Total des exportations (M. $E.U.)	519*
Importations	**% du total**	**Exportations principales 1)**	**% du total**
		- Coton et filés de coton	26.6*
- Ensemble des produits alimentaires 1)	22.3*	- Animaux vivants, viande et préparations de viande	17.6*
		- Graisses et huiles oléagineuses	15.2*
		- Céréales et céréales préparées	20.5*
Principaux pays de provenance	**% du total**	**Principaux pays de destination**	**% du total**
- Jamahiriya Arabe Libyenne	16.1*	- Italie	13.1*
- Arabie Saoudite	11.6*	- Thaïlande	10.6*
- Royaume-Uni	6.0*	- Arabie Saoudite	10.0*
- Egypte	5.3*	- Chine	9.4*

SWAZILAND

Superficie (000 Km2)	17	Nom de la capitale	Mbabane
Population (000)	854	Population de la capitale (000)	63

Indicateurs démographiques et sociaux

Densité de la population au Km² (No.)	49.2	Taux bruts d'inscription (%): 1er degré	108.5
Taux de croissance de la pop. 85-95(%)	2.8	dont fém.	108.1
Population active (000)	352	2ème degré	53.9
Pourcentage urbain	31.2	dont fém.	53.5
Taux de croissance de la pop.urb., 85-95(%)	6.5	3ème degré	5.6
Espérance de vie (Année)	59.0	Population par médecin (No.)	8857
Population illettrée + 15 ans (%)	25.3	Population par lit d'hôpital (No.)	...

Indicateurs de l'environnement

Superf. des eaux en % de la superf. totale	0.9	Terres irriguées en % des terres arables	31.0
Terres agricoles en % de la superf. totale	73.3	Variat. en % forêts & ter. boisés, 1988-93	15.2

Données macro-économiques

PIB aux prix courants du marché (M.$E.U)	1411	PIB/hab. aux prix courants du marché ($E.U.)	1696
Taux de croissance réel du PIB, 85-94 (%)	2.8	Taux de crois. réel du PIB/hab., 85-94(%)	0.0

Production: Produits sélectionnés

- Maïs (000 T)	64	- Ovins et caprins (000)	461
- Arachides (000 T)	3*	- Electricité (M. kwh)	419
- Sucre brut (000 T)	490	- Diamant industriel (000 carats)	62
- Riz (000 T)	3*		
- Bovins (000)	620		

Transport et communications

Réseau de chemin de fer (Km)	316*	Frêt par chemin de fer (MT/Km)	3110*
Routes bitumées (Km)	806*	Frêt maritime (000 MT)	-
Véhicules à moteur (000)	18*	Téléphone: appareils en service (000)	18*
Touriste international (000)	300*	Postes de radio (000)	124

Finances et prix

Indices des prix à la consommation (1990=100)	184.0	Taux de change: Lilangenis/$E.U.	3.6
Recettes courantes du gouvern. (M. $E.U.)	268	Dette extérieure décaissée (M. $E.U.)	198
Dépenses du gouvern. (M. $E.U.)	325	Service de la dette en % des export. de B&S	3.0

Commerce extérieur

Total des importations (M. $E.U.)	800*	Total des exportations (M. $E.U.)	544*
Importations	% du total	Exportations principales	% du total
		- Sucre	17.6*
- Ensemble des produits alimentaires 1)	11.1*	- Coton et filés de coton	1.8*
		- Animaux vivants, viande et préparations de viande	1.6*
Principaux pays de provenance	% du total	Principaux pays de destination	% du total

TANZANIE, REPUBLIQUE UNIE DE

Superficie (000 Km2)	945	Nom de la capitale	Dar-es-Salaam
Population (000)	29684	Population de la capitale (000)	1734

Indicateurs démographiques et sociaux

Densité de la population au Km^2 (No.)	31.4	Taux bruts d'inscription (%): 1er degré	69.1
Taux de croissance de la pop. 85-95(%)	3.1	dont fém.	68.3
Population active (000)	14311	2ème degré	4.4
Pourcentage urbain	24.4	dont fém.	3.6
Taux de croissance de la pop.urb., 85-95(%)	6.5	3ème degré	0.2
Espérance de vie (Année)	51.7	Population par médecin (No.)	13952
Population illettrée + 15 ans (%)	11.3	Population par lit d'hôpital (No.)	981

Indicateurs de l'environnement

Superf. des eaux en % de la superf. totale	6.2	Terres irriguées en % des terres arables	5.6
Terres agricoles en % de la superf. totale	43.6	Variat. en % forêts & ter. boisés, 1988-93	-1.4

Données macro-économiques

PIB aux prix courants du marché (M.$E.U)	3887	PIB/hab. aux prix courants du marché ($E.U.)	135
Taux de croissance réel du PIB, 85-94 (%)	4.0	Taux de crois. réel du PIB/hab., 85-94(%)	0.8

Production: Produits sélectionnés

- Manioc (000 T)	7209	- Bovins (000)	13376
- Café (000 T)	44	- Ovins et caprins (000)	13607*
- Maïs (000 T)	2159*	- Electricité (M. kwh)	907
- Sorgho (000 T)	478*	- Minerais aurifères (Kg)	3369
- Sucre brut (000 T)	124		

Transport et communications

Réseau de chemin de fer (Km)	2600*	Frêt par chemin de fer (MT/Km)	1660*
Routes bitumées (Km)	3716*	Frêt maritime (000 MT)	4328*
Véhicules à moteur (000)	54*	Téléphone: appareils en service (000)	121*
Touriste international (000)	240*	Postes de radio (000)	574

Finances et prix

Indices des prix à la consommation (1990=100)	340.6	Taux de change: Shillings/$E.U.	509.6
Recettes courantes du gouvern. (M. $E.U.)	475	Dette extérieure décaissée (M. $E.U.)	7522*a)
Dépenses du gouvern. (M. $E.U.)	952	Service de la dette en % des export. de B&S	25.1

Commerce extérieur

Total des importations (M. $E.U.)	1501	Total des exportations (M. $E.U.)	520
Importations	% du total	Exportations principales 1)	% du total
		- Coton et filés de coton	23.5*
- Ensemble des produits alimentaires 1)	8.0*	- Café	21.6*
		- Thé	5.2*
		- Tabac	3.3*
Principaux pays de provenance	% du total	Principaux pays de destination	% du total
- Royaume-Uni	10.5*	- Allemagne	10.2*
- Arabie Saoudite	10.1*	- Inde	9.2*
- Japon	6.8*	- Belgique, Luxembourg	7.8*
- Kenya	6.8*	- Japon	6.3*

TCHAD

Superficie (000 Km2)	1284	Nom de la capitale	Ndjamena
Population (000)	6361	Population de la capitale (000)	732

Indicateurs démographiques et sociaux

Densité de la population au Km² (No.)	5.0	Taux bruts d'inscription (%): 1er degré	69.6
Taux de croissance de la pop. 85-95(%)	2.4	dont fém.	34.6
Population active (000)	2140	2ème degré	11.9
Pourcentage urbain	21.4	dont fém.	5.0
Taux de croissance de la pop.urb., 85-95(%)	3.3	3ème degré	1.8
Espérance de vie (Année)	48.7	Population par médecin (No.)	29412
Population illettrée + 15 ans (%)	59.5	Population par lit d'hôpital (No.)	1345

Indicateurs de l'environnement

Superf. des eaux en % de la superf. totale	1.9	Terres irriguées en % des terres arables	0.3
Terres agricoles en % de la superf. totale	38.3	Variat. en % forêts & ter. boisés, 1988-93	-3.0

Données macro-économiques

PIB aux prix courants du marché (M.$E.U)	994	PIB/hab. aux prix courants du marché ($E.U.)	161
Taux de croissance réel du PIB, 85-94 (%)	4.9	Taux de crois. réel du PIB/hab., 85-94(%)	2.5

Production: Produits sélectionnés

- Arachides (000 T)	207*	- Ovins et caprins (000)	5330
- Fibres de coton (000 T)	45*	- Electricité nette (M. kwh)	87
- Sucre brut (000 T)	33*		
- Yams (000 T)	245*		
- Bovins (000)	4621		

Transport et communications

Réseau de chemin de fer (Km)	-	Frêt par chemin de fer (MT/Km)	-
Routes bitumées (Km)	470*	Frêt maritime (000 MT)	-
Véhicules à moteur (000)	12*	Téléphone: appareils en service (000)	10*
Touriste international (000)	22*	Postes de radio (000)	204

Finances et prix

Indices des prix à la consommation (1990=100)	139.0	Taux de change: Francs CFA/$E.U.	555.2
Recettes courantes du gouvern. (M. $E.U.)	58a)	Dette extérieure décaissée (M. $E.U.)	757a)
Dépenses du gouvern. (M. $E.U.)	205a)	Service de la dette en % des export. de B&S	14.4

Commerce extérieur

Total des importations (M. $E.U.)	272*	Total des exportations (M. $E.U.)	185*
Importations	% du total	Exportations principales 1)	% du total
		- Coton et filés de coton	34.1*
- Ensemble des produits alimentaires 1)	10.0*	- Animaux vivants, viande et préparations de viande	26.6*
Principaux pays de provenance	% du total	Principaux pays de destination	% du total
- France, Monaco	39.7*	- Portugal	22.5*
- Cameroun	26.2*	- Allemagne	16.3*
- Nigéria	7.8*	- France, Monaco	10.0*
- Etats-Unis	5.7*	- Costa Rica	
		- Afrique du Sud (Union douanière)	23.8*

TOGO

Superficie (000 Km2)	57	Nom de la capitale	Lome
Population (000)	4130	Population de la capitale (000)	648

Indicateurs démographiques et sociaux

Densité de la population au Km^2 (No.)	72.5	Taux bruts d'inscription (%): 1er degré	121.8
Taux de croissance de la pop. 85-95(%)	3.2	dont fém.	86.7
Population active (000)	1538	2ème degré	24.7
Pourcentage urbain	30.8	dont fém.	12.6
Taux de croissance de la pop.urb., 85-95(%)	4.7	3ème degré	2.8
Espérance de vie (Année)	56.2	Population par médecin (No.)	11426
Population illettrée + 15 ans (%)	48.6	Population par lit d'hôpital (No.)	665

Indicateurs de l'environnement

Superf. des eaux en % de la superf. totale	4.2	Terres irriguées en % des terres arables	1.1
Terres agricoles en % de la superf. totale	45.3	Variat. en % forêts & ter. boisés, 1988-93	-13.3

Données macro-économiques

PIB aux prix courants du marché (M.$E.U)	1744	PIB/hab. aux prix courants du marché ($E.U.)	435
Taux de croissance réel du PIB, 85-94 (%)	4.3	Taux de crois. réel du PIB/hab., 85-94(%)	1.1

Production: Produits sélectionnés

- Maïs (000 T)	280*	- Ovins et caprins (000)	3298*
- Manioc (000 T)	400*	- Fibres de coton (000 T)	40*
- Igname (000 T)	400*	- Cacao en fèves (000 MT)	7*
- Café (000 T)	28*	- Electricité nette (M. kwh)	91
- Bovins (000)	250*		

Transport et communications

Réseau de chemin de fer (Km)	514*	Frêt par chemin de fer (MT/Km)	22*
Routes bitumées (Km)	2110*	Frêt maritime (000 MT)	1729*
Véhicules à moteur (000)	53*	Téléphone: appareils en service (000)	20*
Touriste international (000)	...	Postes de radio (000)	685*

Finances et prix

Indices des prix à la consommation (1990=100)	120.6	Taux de change: Francs CFA/$E.U.	555.2
Recettes courantes du gouvern. (M. $E.U.)	187a)	Dette extérieure décaissée (M. $E.U.)	1295
Dépenses du gouvern. (M. $E.U.)	229a)	Service de la dette en % des export. de B&S	27.6

Commerce extérieur

Total des importations (M. $E.U.)	222	Total des exportations (M. $E.U.)	162
Importations	% du total	Exportations principales	% du total
		- Phosphate naturel	20.9*
- Ensemble des produits alimentaires 1)	14.6*	- Coton et filés de coton	16.2*
		- Café	3.7*
Principaux pays de provenance	% du total	Principaux pays de destination	% du total
- Ghana	18.3*	- Canada	9.0*
- Chine	14.6*	- Taiwan, Province de Chine	9.0*
- France, Monaco	11.1*	- Nigéria	8.6*
- Cameroun	6.6*	- Afrique du Sud (Union douanière)	6.4*

TUNISIE

Superficie (000 Km2)	164	Nom de la capitale	Tunis
Population (000)	8897	Population de la capitale (000)	2037

Indicateurs démographiques et sociaux

Densité de la population au Km² (No.)	54.3	Taux bruts d'inscription (%): 1er degré	119.6
Taux de croissance de la pop. 85-95(%)	2.1	dont fém.	111.4
Population active (000)	2565	2ème degré	48.5
Pourcentage urbain	57.2	dont fém.	44.0
Taux de croissance de la pop.urb., 85-95(%)	2.9	3ème degré	9.3
Espérance de vie (Année)	68.9	Population par médecin (No.)	1537
Population illettrée + 15 ans (%)	32.6	Population par lit d'hôpital (No.)	347

Indicateurs de l'environnement

Superf. des eaux en % de la superf. totale	5.0	Terres irriguées en % des terres arables	10.0
Terres agricoles en % de la superf. totale	58.1	Variat. en % forêts & ter. boisés, 1988-93	5.6

Données macro-économiques

PIB aux prix courants du marché (M.$E.U)	13834	PIB/hab. aux prix courants du marché ($E.U.)	1584
Taux de croissance réel du PIB, 85-94 (%)	3.2	Taux de crois. réel du PIB/hab., 83-93(%)	1.1

Production: Produits sélectionnés

- Olives	665*	- Pétrole brut (000 T)	4650
- Blé (000 T)	1413	- Electricité, nette (M. kwh)	6416
- Pommes de terre (000 T)	199	- Minerais de fer (000 T)	159
- Bovins (000)	659	- Phosphates naturels (000 T)	5476
- Ovins et caprins (000)	8527		

Transport et communications

Réseau de chemin de fer (Km)	2745*	Frêt par chemin de fer (MT/Km)	2510*
Routes bitumées (Km)	15830*	Frêt maritime (000 MT)	22193*
Véhicules à moteur (000)	198*	Téléphone: appareils en service (000)	266*
Touriste international (000)	3050	Postes de radio (000)	543*

Finances et prix

Indices des prix à la consommation (1990=100)	134.4	Taux de change: Dinars/$E.U.	1.0
Recettes courantes du gouvern. (M. $E.U.)	4269	Dette extérieure décaissée (M. $E.U.)	17130
Dépenses du gouvern. (M. $E.U.)	5460	Service de la dette en % des export. de B&S	20.5

Commerce extérieur

Total des importations (M. $E.U.)	6484	Total des exportations (M. $E.U.)	4584
Importations	% du total	Exportations principales	% du total
		- Articles d'habillement et vêtement	40.1
- Ensemble des produits alimentaires	7.4	- Pétrole et produits pétroliers	9.5
		- Graisses et huiles végétales	6.6
		- Machines électriques	5.8
Principaux pays de provenance	% du total	Principaux pays de destination	% du total
- France, Monaco	27.4	- France, Monaco	26.9
- Italie	15.4	- Italie	19.3
- Allemagne	12.2	- Allemagne	15.5
- Etats-Unis	6.6	- Belgique, Luxembourg	6.5

ZAIRE

Superficie (000 Km2)	2345	Nom de la capitale	Kinshasa
Population (000)	43901	Population de la capitale (000)	4214

Indicateurs démographiques et sociaux

Densité de la population au Km² (No.)	18.7	Taux bruts d'inscription (%): 1er degré	81.2
Taux de croissance de la pop. 85-95(%)	3.3	dont fém.	65.4
Population active (000)	14899	2ème degré	21.0
Pourcentage urbain	29.1	dont fém.	13.4
Taux de croissance de la pop.urb., 85-95(%)	3.6	3ème degré	1.6
Espérance de vie (Année)	51.9	Population par médecin (No.)	15144
Population illettrée + 15 ans (%)	17.8	Population par lit d'hôpital (No.)	7021

Indicateurs de l'environnement

Superf. des eaux en % de la superf. totale	3.3	Terres irriguées en % des terres arables	0.1
Terres agricoles en % de la superf. totale	10.1	Variat. en % forêts & ter. boisés, 1988-93	-0.8

Données macro-économiques

PIB aux prix courants du marché (M.$E.U)	2056	PIB/hab. aux prix courants du marché ($E.U.)	48
Taux de croissance réel du PIB, 85-94 (%)	1.3	Taux de crois. réel du PIB/hab., 85-94(%)	-2.0

Production: Produits sélectionnés

- Maïs (000 T)	1250*	- Ovins et caprins (000)	5329*
- Café (000 T)	88*	- Pétrole brut (000 T)	1280
- Riz (000 T)	450*	- Electricité (M. kwh)	6189
- Bovins (000)	1696*		

Transport et communications

Réseau de chemin de fer (Km)	5100*	Frêt par chemin de fer (MT/Km)	1890*
Routes bitumées (Km)	2670*	Frêt maritime (000 MT)	4505*
Véhicules à moteur (000)	94*	Téléphone: appareils en service (000)	34*
Touriste international (000)	...	Postes de radio (000)	320

Finances et prix

Indices des prix à la consommation (1990=100)	121546.0	Taux de change: Zaïres/$E.U.	1194.0
Recettes courantes du gouvern. (M. $E.U.)	4774a)	Dette extérieure décaissée (M. $E.U.)	11649a)
Dépenses du gouvern. (M. $E.U.)	4774a)	Service de la dette en % des export. de B&S	1.0

Commerce extérieur

Total des importations (M. $E.U.)	382	Total des exportations (M. $E.U.)	419
Importations	% du total	Exportations principales 1)	% du total
		- Pétrole brut	48.8*
- Ensemble des produits alimentaires 1)	55.2*	- Cuivre raffiné	16.7*
		- Bois non-conifère	13.4*
		- Café	8.4*
Principaux pays de provenance	% du total	Principaux pays de destination	% du total
- Belgique, Luxembourg	23.0*	- Belgique, Luxembourg	37.8*
- Hong Kong	7.9*	- Etats-Unis	16.0*
- Afrique du Sud (Union douanière)	6.9*	- Afrique du Sud (Union douanière)	8.9*
- Nigéria	6.8*	- Italie	7.6*

ZAMBIE

Superficie (000 Km2)	753	Nom de la capitale	Lusaka
Population (000)	9158	Population de la capitale (000)	1327

Indicateurs démographiques et sociaux

Densité de la population au Km² (No.)	12.6	Taux bruts d'inscription (%): 1er degré	93.0
Taux de croissance de la pop. 85-95(%)	3.3	dont fém.	87.8
Population active (000)	3262	2ème degré	20.9
Pourcentage urbain	43.1	dont fém.	15.7
Taux de croissance de la pop.urb., 85-95(%)	3.8	3ème degré	2.1
Espérance de vie (Année)	43.9	Population par médecin (No.)	7150
Population illettrée + 15 ans (%)	24.6	Population par lit d'hôpital (No.)	404

Indicateurs de l'environnement

Superf. des eaux en % de la superf. totale	1.2	Terres irriguées en % des terres arables	0.6
Terres agricoles en % de la superf. totale	47.4	Variat. en % forêts & ter. boisés, 1988-93	-1.2

Données macro-économiques

PIB aux prix courants du marché (M.$E.U)	4516	PIB/hab. aux prix courants du marché ($E.U.)	491
Taux de croissance réel du PIB, 85-94 (%)	1.0	Taux de crois. réel du PIB/hab., 85-94(%)	-2.2

Production: Produits sélectionnés

- Manioc (000 T)	580*	- Electricité (M. kWh)	7785
- Maïs (000 T)	1021*	- Minerais de plomb (000 T)	
- Canne à sucre (000 T)	1311*	- Minerais cuprifères (000 T)	432
- Bovins (000)	3300*	- Minerais de zinc (000 T)	20
- Ovins et caprins (000)	689*		

Transport et communications

Réseau de chemin de fer (Km)	1924*	Frêt par chemin de fer (MT/Km)	1740*
Routes bitumées (Km)	6530*	Frêt maritime (000 MT)	-
Véhicules à moteur (000)	75*	Téléphone: appareils en service (000)	72*
Touriste international (000)	160*	Postes de radio (000)	209

Finances et prix

Indices des prix à la consommation (1990=100)	3052.0	Taux de change: Kwachas/$E.U.	769.2
Recettes courantes du gouvern. (M. $E.U.)	752	Dette extérieure décaissée (M. $E.U.)	6890
Dépenses du gouvern. (M. $E.U.)	984	Service de la dette en % des export. de B&S	19.1

Commerce extérieur

Total des importations (M. $E.U.)	1081*	Total des exportations (M. $E.U.)	840*
Importations	**% du total**	**Exportations principales**	**% du total**
		- Cuivre raffiné	63.3*
- Ensemble des produits alimentaires 1)	7.6*	- Sucre	0.8*
Principaux pays de provenance	**% du total**	**Principaux pays de destination**	**% du total**
- Afrique du Sud (Union douanière)	34.9*	- Japon	13.9*
- Royaume-Uni	16.2*	- Arabie Saoudite	10.9*
- Zimbabwe	11.6*	- Thaïlande	9.5*
- Japon	6.2*	- Pakistan	7.7*

ZIMBABWE

Superficie (000 Km2)	391	Nom de la capitale	Harare
Population (000)	11261	Population de la capitale (000)	1044

Indicateurs démographiques et sociaux

Densité de la population au Km² (No.)	28.8	Taux bruts d'inscription (%): 1er degré	118.5
Taux de croissance de la pop. 85-95(%)	3.0	dont fém.	116.7
Population active (000)	3981	2ème degré	49.3
Pourcentage urbain	32.1	dont fém.	44.7
Taux de croissance de la pop.urb., 85-95(%)	5.5	3ème degré	4.8
Espérance de vie (Année)	47.2	Population par médecin (No.)	7536
Population illettrée + 15 ans (%)	33.1	Population par lit d'hôpital (No.)	1990

Indicateurs de l'environnement

Superf. des eaux en % de la superf. totale	1.0	Terres irriguées en % des terres arables	8.1
Terres agricoles en % de la superf. totale	19.9	Variat. en % forêts & ter. boisés, 1988-93	-1.8

Données macro-économiques

PIB aux prix courants du marché (M.$E.U)	10463	PIB/hab. aux prix courants du marché ($E.U.)	951
Taux de croissance réel du PIB, 85-94 (%)	1.7	Taux de crois. réel du PIB/hab., 85-94(%)	-1.3

Production: Produits sélectionnés

- Maïs (000 T)	2300	- Electricité (M. kwh)	7643
- Sucre brut (000 T)	500*	- Minerais de nickel (000 T)	12
- Bovins (000)	4500*	- Minerais cuprifères (000 T)	8
- Ovins et caprins (000)	3080*		

Transport et communications

Réseau de chemin de fer (Km)	3415*	Frêt par chemin de fer (MT/Km)	6930*
Routes bitumées (Km)	13300*	Frêt maritime (000 MT)	-
Véhicules à moteur (000)	286*	Téléphone: appareils en service (000)	
Touriste international (000)	1139	Postes de radio (000)	

Finances et prix

Indices des prix à la consommation (1990=100)	328.5	Taux de change: Dollars Zimb./$E.U.	8.2
Recettes courantes du gouvern. (M. $E.U.)	2022	Dette extérieure décaissée (M. $E.U.)	4398
Dépenses du gouvern. (M. $E.U.)	2831	Service de la dette en % des export. de B&S	27.6

Commerce extérieur 1)

Total des importations (M. $E.U.)	1818	Total des exportations (M. $E.U.)	1323
Importations	**% du total**	**Exportations principales**	**% du total**
		- Tabac et tabacs manufacturés	28.8
- Ensemble des produits alimentaires	8.4	- Fer et acier	11.8
		- Métaux non ferreux	5.6
		- Engrais brut	5.6
Principaux pays de provenance	**% du total**	**Principaux pays de destination**	**% du total**
- Afrique du Sud (Union douanière)	30.4	- Afrique du Sud (Union douanière)	20.3
- Royaume-Uni	10.1	- Royaume-Uni	11.0
- Etats-Unis	8.9	- Japon	7.2
- Japon	6.9	- Etats-Unis	7.1